

تم تحميل هذا الملف من موقع المناهج الكويتية



الملف انفوجرافيك للوحدة الأولى (الخصائص الطبيعية والبشرية لمنطقة الخليج العربية)

[موقع المناهج](#) ← [المناهج الكويتية](#) ← [الصف السادس](#) ← [اجتماعيات](#) ← [الفصل الأول](#)

روابط مواقع التواصل الاجتماعي بحسب الصف السادس



روابط مواد الصف السادس على تلغرام

[الرياضيات](#)

[اللغة الانجليزية](#)

[اللغة العربية](#)

[التربية الاسلامية](#)

المزيد من الملفات بحسب الصف السادس والمادة اجتماعيات في الفصل الأول

| | |
|-----------------------------------------------------------------|---|
| نموذج احابة اختبار لمنطقة مبارك الكبير عام 2016 | 1 |
| اوراق عمل مهمة في مادة الاجتماعيات | 2 |
| بنك اسئلة ممتاز في مادة الاجتماعيات | 3 |
| بنك معلومات مهم في مادة الاجتماعيات | 4 |
| تلخيص اجتماعيات بشكل مبسط | 5 |

العام الدراسي
٢٠٢١م - ٢٠٢٢م

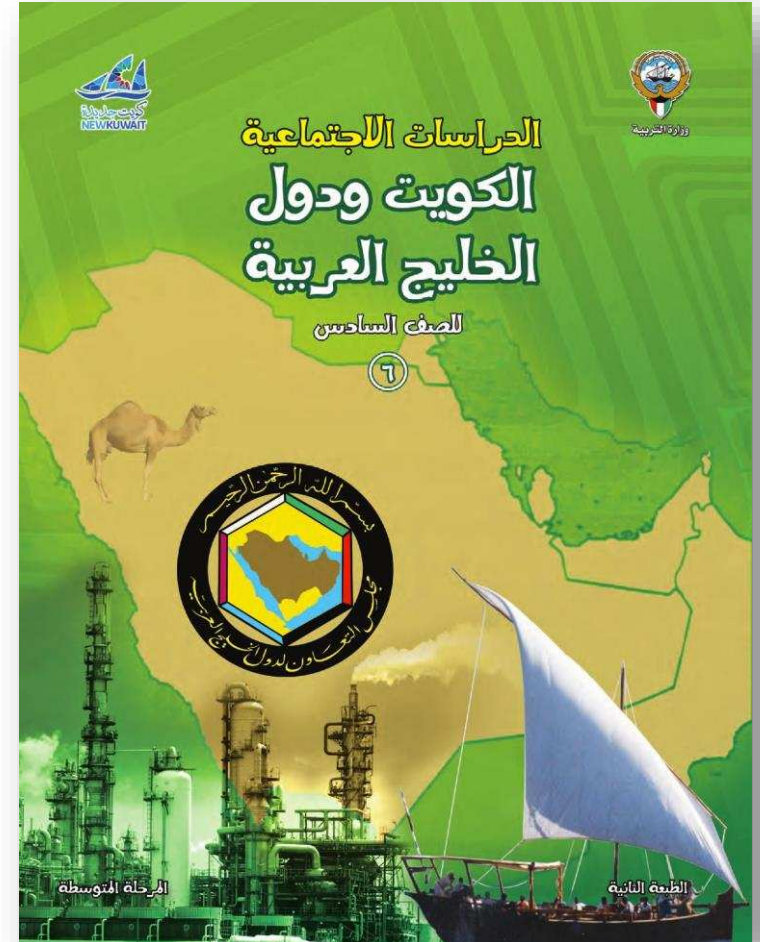


انفوجرافيك

مادة الدراسات الاجتماعية
الكويت ودول الخليج العربية
للسف السادس المتوسط
الوحدة الدراسية الأولى
من صفحة ١٩ إلى صفحة ٤١
إعداد المعلمة : لطيفة الربيعه

موقع
المنهج الكويتية
almanahj.com/kw

التلخيص لا يغني عن الكتاب المدرسي



الخصائص الطبيعية والبشرية لمنطقة الخليج العربية

أولاً : الخصائص الطبيعية لمنطقة الخليج العربية

الخصائص الطبيعية لمنطقة الخليج العربية



١- الموقع

تقع منطقة الخليج العربية في موقع جغرافي مهم
في الجهة الجنوبية الغربية من قارة آسيا

من حيث الموقع الفلكي تمتد عبر ١٦ درجة عرضية شمال خط الاستواء
و ٢٥ خط طول شرق خط جرينتش



علل : أهمية موقع منطقة الخليج العربية ؟ لأنها تقع في وسط العالم - تتحكم بأهم طرق التجارة العالمية

الخصائص الطبيعية والبشرية لمنطقة الخليج العربية

أولاً : الخصائص الطبيعية لمنطقة الخليج العربية

الوحدة الأولى



الموقع الفلكي : هو الموقع بالنسبة لخطوط الطول ودوائر العرض

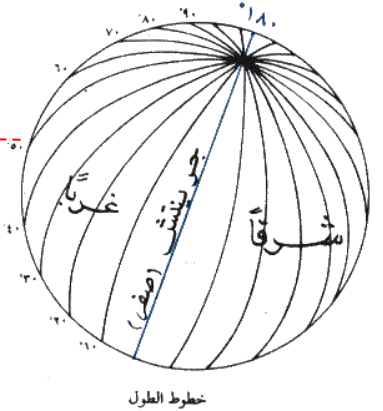
الموقع النسبي : هو الموقع بالنسبة للماء واليابس

الموقع ينقسم إلى



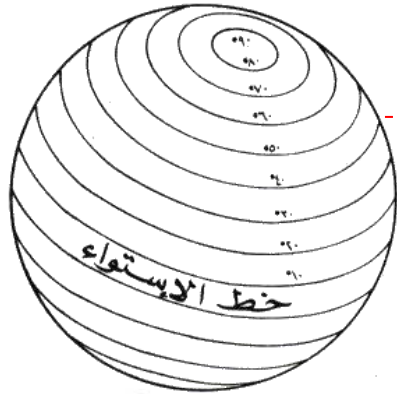
خطوط الطول : هي خطوط وهمية **أي غير موجودة** على سطح الأرض
ترسم على الكرة الأرضية
وتقسمها إلى قسمين (→ شرقي) (← وغربي)
عددها **٣٦٠** خطاً

الخط الرئيسي هو خط جرينتش



دوائر العرض : هي خطوط وهمية **أي غير موجودة** على سطح الأرض
ترسم على الكرة الأرضية
وتقسمها إلى قسمين (↑ شمالي) (↓ وجنوبي)
عددها **٣٦٠** خطاً

الخط الرئيسي هو خط الاستواء



الخصائص الطبيعية والبشرية لمنطقة الخليج العربية

أولاً : الخصائص الطبيعية لمنطقة الخليج العربية

الوحدة الأولى

الخصائص الطبيعية لمنطقة الخليج العربية



منطقة الخليج العربية منبسطة في أغلبها
حيث **تمتد السهول شرقاً** على سواحل
الخليج العربي
(عدا الجبل الأخضر في عمان)
وترتفع الأرض كلما اتجهنا غرباً حتى
تصل ذروة ارتفاعها
في جبال الحجاز وعسير



٢- مظاهر السطح

التضاريس : هي أشكال سطح الأرض مثل الجبال والهضاب والسهول

الجبل : هو كل مرتفع له قمة لا يقل ارتفاعه عن ١٠٠٠ م ، وإذا قل ارتفاعه عن ١٠٠٠ م يسمى تلاً .

الهضبة : أرض مرتفعة سطحها مستوي ، وتمتد مساحة كبيرة .

السهول (سهل) : هي أجزاء فسيحة من سطح الأرض تتميز باستوائها وقلة ارتفاعها .

الخصائص الطبيعية والبشرية لمنطقة الخليج العربية

أولاً : الخصائص الطبيعية لمنطقة الخليج العربية

الوحدة الأولى



الخليج العربي

هو ذراع مائي لبحر العرب يمتد من خليج عُمان جنوباً حتى شط العرب شمالاً



تقع منطقة الخليج العربية بالنسبة لمسطح الخليج العربي بالجهة الغربية

يقع الخليج العربي بالنسبة لمنطقة الخليج العربية بالجهة الشرقية

الخصائص الطبيعية والبشرية لمنطقة الخليج العربية

أولاً : الخصائص الطبيعية لمنطقة الخليج العربية

الوحدة الأولى

تضاريس منطقة الخليج العربية



الخصائص الطبيعية والبشرية لمنطقة الخليج العربية

أولاً : الخصائص الطبيعية لمنطقة الخليج العربية

الوحدة الأولى

الخصائص الطبيعية لمنطقة الخليج العربية

المناخ : حالة الجو في مكان ما خلال فترات زمنية طويلة

الطقس : حالة الجو في مكان ما خلال فترات زمنية قصيرة

الفرق بين



٣- المناخ

يتصف مناخ منطقة الخليج العربية بأنه صحراوي قاري

أنواع الرياح في دول الخليج العربية :

١- الرياح شمالية

٢- الرياح الجنوبية الشرقية (الكوس)

٣- الزوابع (العواصف) الترابية

| وجه المقارنة | فصل الصيف | فصل الشتاء |
|--------------|-------------------------------------------|--------------------------------|
| درجة الحرارة | ترتفع إلى أكثر من ٤٠ درجة مئوية | تنخفض إلى أقل من ٤ درجات مئوية |
| المميزات | طويل يمتد معظم شهور السنة حار جاف ورطب | قصير جداً ويمتاز بالدفء |



الخصائص الطبيعية والبشرية لمنطقة الخليج العربية

أولاً : الخصائص الطبيعية لمنطقة الخليج العربية



علل : فقر الحياة النباتية والحيوانية بصفة
عامة في دول الخليج العربية.
نظراً لقله الأمطار

الخصائص الطبيعية لمنطقة الخليج العربية



٤- الحياة النباتية والحيوانية

أنواع النبات الطبيعي في دول الخليج العربية

أنواع الحيوانات الصحراوية في دول الخليج العربية

حيوانات برية



الغزلان



الثعالب



الذئاب

حيوانات غير مستأنسة



السحلية



الضب



الثعبان

حيوانات مستأنسة



الإبل



الأغنام



الماعز

| نبات حولي | نبات معمر | وجه المقارنة |
|-----------------------------------------|-----------------------------------------------------------------|--------------|
| هي نباتات يرتبط وجودها بموسم سقوط المطر | هي نباتات متوفرة طوال العام ، تتحمل الجفاف وارتفاع درجة الحرارة | التعريف |
| الخبيزة - الحويذان العنصيل | الصبار - العرفج - الثندا - الرمث | الأمثلة |

علل : توافر النباتات المعمرة طول العام في دول الخليج العربية .
لأنها تتحمل الجفاف وارتفاع درجة الحرارة بسبب جذورها الطويلة
وقلة أوراقها وكثرة الأشواك فيها وقدرتها على تخزين المياه

الخصائص الطبيعية والبشرية لمنطقة الخليج العربية


أولاً: الخصائص الطبيعية لمنطقة الخليج العربية

الخصائص البشرية لمنطقة الخليج العربية



علل : تتشابه الأعمال التي يقوم بها أبناء منطقة الخليج العربية قديماً .

بسبب تشابه الظروف الجغرافية والبيئية والمناخية



علل : كانت حياة السكان في البيئة الصحراوية لمنطقة الخليج العربية قاسية وخشنة .

بسبب فقر البيئة وقلة الموارد فيها خاصة المياه

يمكن تقسيم الأعمال التي يقوم بها أبناء منطقة الخليج العربية قديماً إلى قسمين :

أعمال مرتبطة بالبيئة البحرية

التجارة
البحرية

الغوص
على اللؤلؤ

صناعة
السفن

صيد
الأسماك

أعمال مرتبطة بالبيئة البرية

التجارة
البرية

الزراعة

الحرف
اليديوية

الرعي

الخصائص الطبيعية والبشرية لمنطقة الخليج العربية

أولاً : الخصائص الطبيعية لمنطقة الخليج العربية

الخصائص البشرية لمنطقة الخليج العربية

الأعمال المرتبطة بالبيئة البرية (الأنشطة البرية)



بالرغم من فقر النباتات في منطقة الخليج العربية إلا أنه يستفاد منه في حرفة الرعي

* الرعي

تعتمد حرفة الرعي على ما ينمو من نباتات وحشائش بعد سقوط المطر وكذلك النباتات المعمرة يستفاد منها كمرعى للإبل والأغنام

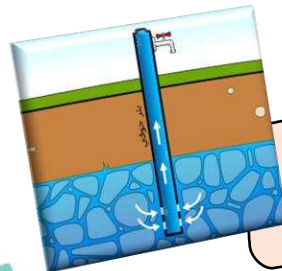


الواحة هي منطقة تقع في الصحراء ، فيها مياه عذبة صالحة للزراعة.

على الرغم من الظروف القاسية وقلة موارد المياه العذبة في المنطقة إلا أنها شهدت انتشار الواحات الزراعية القائمة على مياه الأمطار و المياه الجوفية

* الزراعة

أثمرت جهود سكان منطقة الخليج العربية عن إقامة مناطق زراعية تزخر بإنتاج بعض الغلات الزراعية



المياه الجوفية هي المياه التي توجد في باطن الأرض.

الخضراوات الورقية



الخصائص الطبيعية والبشرية لمنطقة الخليج العربية

أولاً: الخصائص الطبيعية لمنطقة الخليج العربية

الوحدة الأولى

الخصائص **البشرية** لمنطقة الخليج العربية

تابع الأعمال المرتبطة بالبيئة البرية (الأنشطة البرية)

* الحرف اليدوية



علل : مارس أبناء منطقة الخليج العربية قديماً العديد من الحرف اليدوية ؟ لسد حاجاتهم الأساسية

بعض المهن والحرف اليدوية القديمة



خياطة البشوت



حياكة السدو



صناعة الخوص

الخصائص الطبيعية والبشرية لمنطقة الخليج العربية

أولاً : الخصائص الطبيعية لمنطقة الخليج العربية

الوحدة الأولى

الخصائص **البشرية** لمنطقة الخليج العربية

تابع الأعمال المرتبطة بالبيئة البرية (الأنشطة البرية)

* التجارة البرية

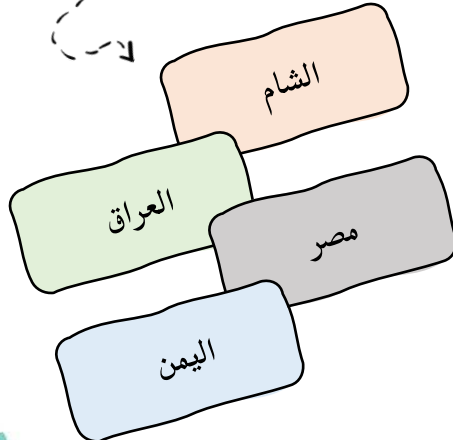


علل : ازدهار التجارة في منطقة الخليج العربية ؟

بسبب الموقع الجغرافي المهم والمتوسط بين طرق التجارة القديمة ، ويعتبر حلقة وصل بين الشرق والغرب .

طرق التجارة البرية القديمة :

الكويتية
almanahj.com/kw



الخصائص الطبيعية والبشرية لمنطقة الخليج العربية أولاً : الخصائص الطبيعية لمنطقة الخليج العربية

الخصائص البشرية لمنطقة الخليج العربية

الأعمال المرتبطة بالبيئة البحرية (الأنشطة البحرية)

* صيد الأسماك

مارس أبناء منطقة الخليج العربية قديماً نشاط صيد الأسماك مستخدمين عدة وسائل قديمة للصيد مثل :

موقع
المنهج الكويتية
almanahj.com/kw



الحظرة



القرقور



الميدار

تزخر مياه الخليج العربي
بالعديد من الأسماك
المختلفة

الميد



الشعم



الهامور



الزبيدي



الخصائص الطبيعية والبشرية لمنطقة الخليج العربية

أولاً: الخصائص الطبيعية لمنطقة الخليج العربية

الوحدة الأولى

الخصائص **البشرية** لمنطقة الخليج العربية

الأعمال المرتبطة بالبيئة البحرية (الأنشطة البحرية)



علل : كانت مهنة الغوص على اللؤلؤ من أشهر الحرف التي مارسها
أبناء منطقة الخليج العربية قديماً.
حيث كان الاقتصاد يعتمد اعتماداً رئيسياً على الغوص

* الغوص على اللؤلؤ



علل : انصراف سكان منطقة الخليج العربية عن
حرفة الغوص.

بسبب ظهور اللؤلؤ الصناعي
واكتشاف النفط



يمتاز العمل في هذا الحرفة بالتنظيم وتقسيم العمل
بين أفراد طاقم السفينة

الغواص

المجدمي

النوخذة

الرضيف

النهام

السيب

الطواش

التبابة



الخصائص الطبيعية والبشرية لمنطقة الخليج العربية

أولاً : الخصائص الطبيعية لمنطقة الخليج العربية

الخصائص البشرية لمنطقة الخليج العربية

الأعمال المرتبطة بالبيئة البحرية (الأنشطة البحرية)



تسمى بداية موسم الغوص
(الدشّة)
أما نهايته ف تسمى
(القفال)

يبدأ موسم الغوص من أوائل الصيف (شهر يونيو)
وينتهي (شهر سبتمبر)
أي أنه يستمر أربعة أشهر

* تابع الغوص على اللؤلؤ



أهم الأعمال أفراد طاقم السفينة

التبابة

الصبية الذين
يعملون على ظهر
السفينة لاكتساب
الخبرة

الرضيف

صغار السن وهو
المساعد للسبب في
السفن الكبيرة

السبب

يسحب الغاصة
من أعماق البحر

المجمدي

هو رئيس البحرية

النوخذة

هو ربان السفينة

الطواش


هو تاجر اللؤلؤ

النهام

مطرب السفينة

الغواص

يغوص في أعماق البحر
بحثاً عن اللؤلؤ



الخصائص الطبيعية والبشرية لمنطقة الخليج العربية

أولاً: الخصائص الطبيعية لمنطقة الخليج العربية

الوحدة الأولى

الخصائص البشرية لمنطقة الخليج العربية

الأعمال المرتبطة بالبيئة البحرية (الأنشطة البحرية)

* صناعة السفن

برع وتميز أبناء منطقة الخليج العربية في صناعة السفن
فظهرت أنواع مختلفة من السفن مثل :

سفن الغوص

سفن التجارة

القلاف

هو صانع السفينة

السنبوك

اليوم

الجالبوت

البغلة

الشوعي

علل : سفينة البغلة هي أفضل أنواع السفن المستعملة في رحلة السفر

لثباتها وقدرتها على نقل الحمولة الكبيرة وقلة تعرضها للأخطار البحرية

الخصائص الطبيعية والبشرية لمنطقة الخليج العربية

أولاً : الخصائص الطبيعية لمنطقة الخليج العربية

الوحدة الأولى

الخصائص البشرية لمنطقة الخليج العربية

الأعمال المرتبطة بالبيئة البحرية (الأنشطة البحرية)

* التجارة البحرية

المسطحات المائية

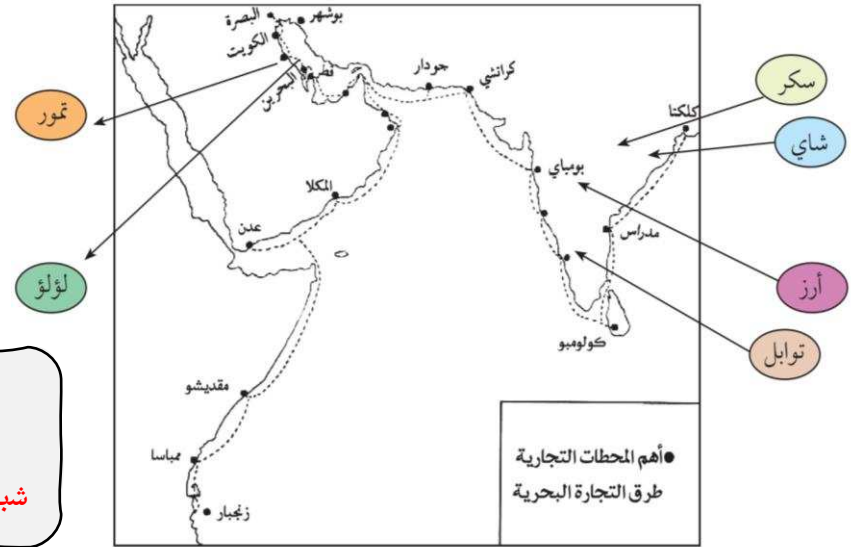
جميع أشكال سطح المياه على
سطح الأرض مثل : البحار ،
الخلجان (الخليج ، المحيطات
، البحيرات ، الأنهار



ساهم موقع المنطقة المطل على العديد من المسطحات المائية مثل : **الخليج العربي**
وخليج عمان وخليج عدن والبحر الأحمر في ازدهار التجارة

الصادرات

يتم نقل البضائع وخاصة **التمور** من منطقة الخليج العربي إلى الهند واليمن
وسواحل شرق أفريقيا
في المقابل كانت تعود سفنهم من هذه المناطق محملة بالأخشاب والأغذية مثل
: الشاي ، والأرز ، والسكر ، والتوابل وغيرها ...



الواردات



أهم المدن التي وصل إليها التجار قديماً
أفريقيا : مقديشو ، ممباسا ، زنجبار
شبه القارة الهندية : بومباي ، كلكتا ، مدراس ، كولومبو

شكل (٧) خريطة توضح أهم المحطات التجارية وطرق التجارة البحرية التي مارسها سكان منطقة الخليج العربية قديماً