



الفصل الدراسي الأول


2018/2017

www.kwedufiles.com

مذكرة تاريخ الكويت

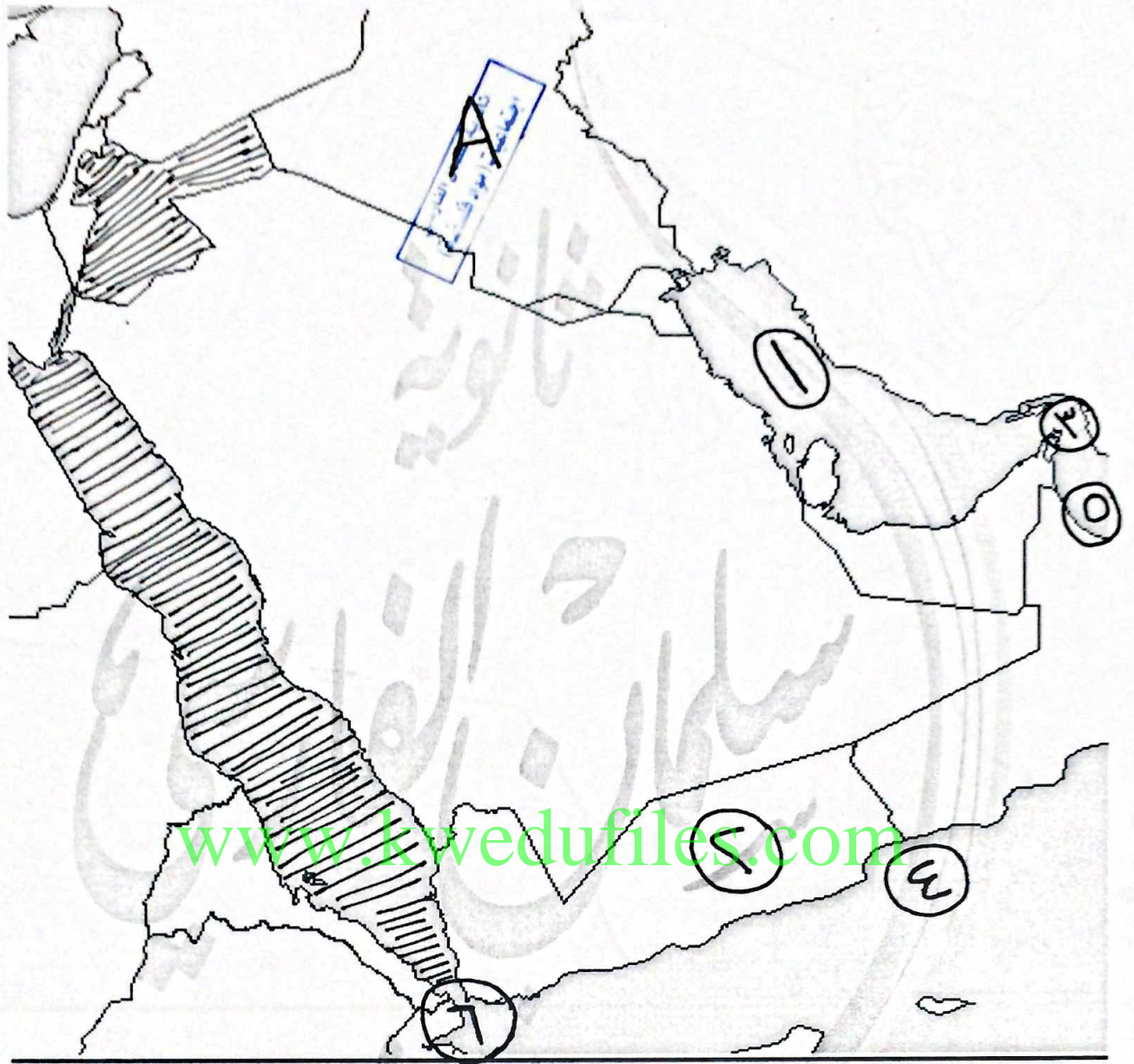
إعداد ومراجعة :
أ. أشرف مصطفى

رئيس القسم : أ. منصور خورشيد
مدير المدرسة : أ. طارق الشطي



لاحظ خريطة الكويت السابقة ثم أجب عما يلي :

- (أ) ظلل جزيرة بوبيان
 (ب) ضع الرقم ١ على حافة جال الزور
 (ج) سهل الديببة يحمل على الخريطة الرقم ٢
 (د) ظلل وادي الباطن
 (هـ) ضع الرقم ٣ على تلال كراع المرو
 (و) جزيرة وربة تحمل على الخريطة الرقم ٤
 (ز) ضع الرقم ٥ على جزيرة فيلكا
 (ح) خور عبدالله يحمل على الخريطة الرقم ٦
 (ك) ضع الرمز A على سهل الروضتين



لاحظ الخريطة السابقة ثم أجب عما يلي :

(أ) ضع الرقم ١ على الخليج العربي

(ب) ظلل البحر الأحمر

(ج) الرقم ٢ يشير إلى دولة عربية تسمى اليمن

(د) مضيق هرمز يحمل على الخريطة الرقم ٣

(هـ) ضع الرقم ٤ على بحر العرب

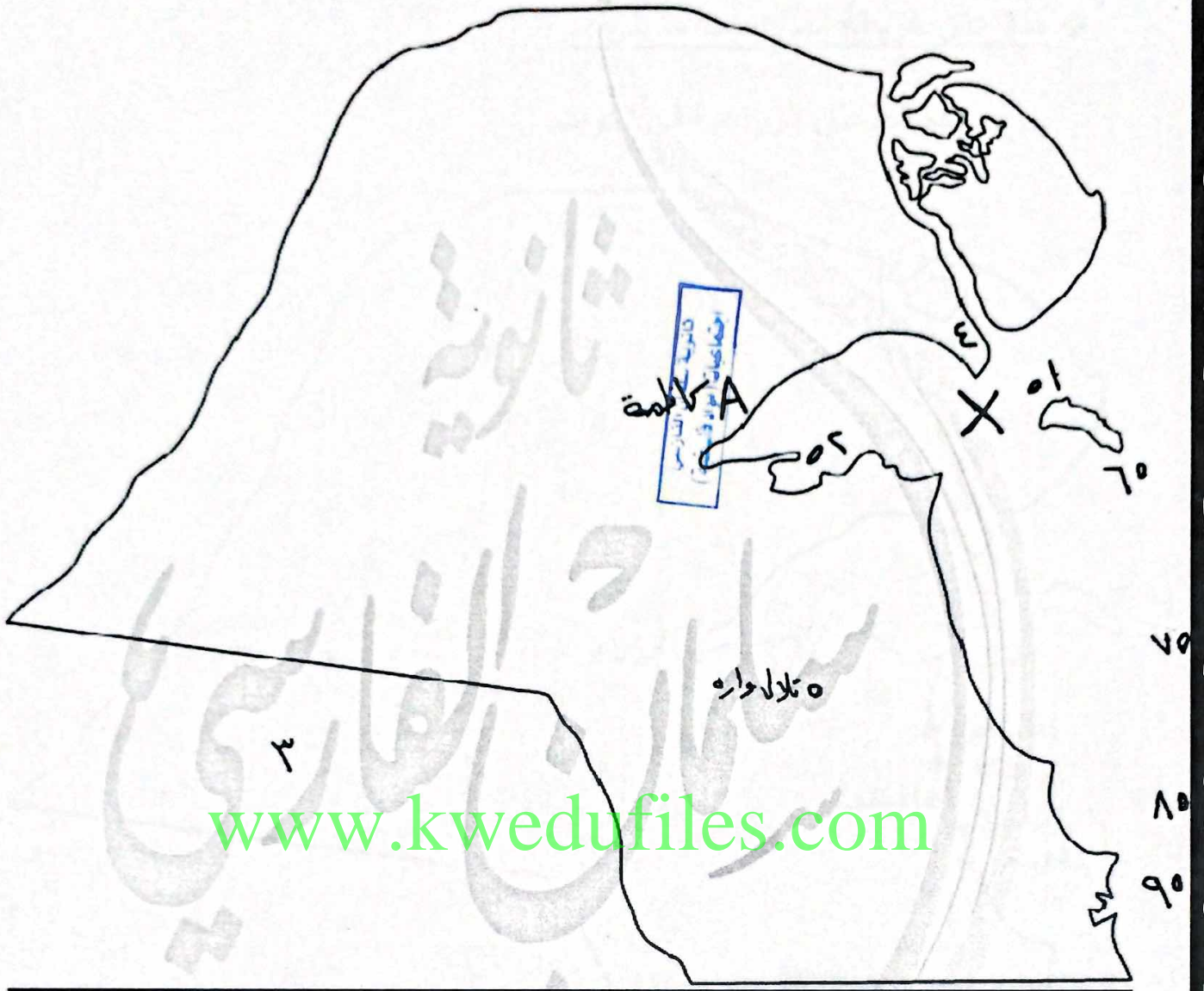
(و) خليج عمان يحمل على الخريطة الرقم ٥

(ز) ضع الرقم ٦ على مضيق باب المندب

(ح) ضع الرمز A على جمهورية العراق

(ك) ظلل المملكة الأردنية الهاشمية

مساعدات (مواد قسومية)
مساعدات (مواد قسومية)



لاحظ خريطة الكويت السابقة ثم أجب عما يلي :

- (أ) ضع الرقم ١ على جزيرة مسكان
 (ب) ضع الرقم ٢ على جزيرة أم النمل
 (ج) المملكة العربية السعودية تحمل على الخريطة الرقم٣.....
 (د) ضع الرقم ٤ على منطقة الصبية
 (هـ) ضع الرقم ٥ على تلال وارة
 (و) جزيرة عوهة تحمل على الخريطة الرقم٦.....
 (ز) ضع الرقم ٧ على جزيرة كبر
 (ح) جزيرة قاروة تحمل على الخريطة الرقم٨.....
 (ك) ضع الرقم ٩ على جزيرة أم المرادم
 (م) ضع الرمز X على موقع معركة الرقة بين الكويت وبنى كعب
 (ن) ضع الرمز A على منطقة كاظمة

مكتبة سلمان الفارسي
 اجتماعيات (عولاً قسدية)

❖ حدد على خريطة التي امامك ما يلي :-

• اهم المناطق الزراعية في الكويت



❖ حدد على الخريطة التي امامك ما يلي :-

• طريق هجرة العتوب



أكمل العبارات التالية بما يناسبها :

- ١- تقع الكويت بالنسبة للجزيرة العربية فى الجزء الشمالى الشرقى
- ٢- يحد الكويت من الجنوب والجنوب الغربى المملكة العربية السعودية
- ٣- تقع دولة الكويت بالنسبة للخليج العربى فى جهة الشمال الغربى
- ٤- تقع الكويت بين خطى عرض ٢٨° و ٣٠° و شمال خط الاستواء
- ٥- تقع الكويت بين خطى طول ٤٦° و ٤٨° شرق خط غرينتش
- ٦- الحد الفاصل بين الحدود الكويتية العراقية بمسافة ١٥٠ كم يسمى وادي الباطن
- ٧- سهل يمتد من جون الكويت باتجاه الجنوب موازياً لخط الساحل يسمى سهل البرقان
- ٨- سهل يقع فى شمال الكويت وهى أرض منبسطة تتحدر نحو الشرق والشمال الشرقى يسمى سهل الروضتين
- ٩- أكبر الجزر الكويتية تسمى جزيرة بوبيان
- ١٠- جزيرة أصبحت غير مأهولة بالسكان بعد أحداث الغزو العراقى للكويت عام ١٩٩٠ تسمى جزيرة فيلكا
- ١١- فى فصل الشتاء يصل معدل درجة الحرارة فى الكويت حوالى ١٨ درجة مئوية
- ١٢- رياح تكون رطبة دافئة تهب من الجنوب الشرقى تتأثر فى المنخفض السودانى وتتسبب فى رفع درجة الحرارة تسمى رياح الكوس
- ١٣- رياح جافة تهب فى الظهيرة حيث تنخفض الرطوبة النسبية وهى رياح ذات درجات حرارة عالية تسمى رياح السموم
- ١٤- رياح تهب فى أواخر الربيع وأوائل الصيف فتثير الغبار وتكون مصحوبة بعواصف رعدية تسمى العواصف الترابية
- ١٥- يعود الوجود البشرى فى منطقة الكويت إلى أكثر من ٤٠٠٠ سنة قبل الميلاد
- ١٦- اقتصرت المعلومات السكانية لعدد سكان الكويت خلال الفترات التاريخية القديمة على التقديرات المبكرة التى ذكرها بعض الرحالة
- ١٧- أجرى أول تعداد رسمى لسكان الكويت فى عهد الشيخ الراحل عبدالله السالم الصباح
- ١٨- بلغ عدد سكان الكويت عام ١٩٩٠ حوالى ٢١٤١٤٦٥ نسمة

- ١٩- فى عام ١٩٩٠ بلغت نسبة عدد السكان غير الكويتيين (الوافدين) حوالى ٧٢ %
- ٢٠- أجرى تعداد لسكان الكويت فى عام ٢٠١٤ م فى عهد الشيخ صباح الأحمد الجابر الصباح
- ٢١- بلغ عدد السكان غير الكويتيين (الوافدين) حسب تعداد عام ٢٠١٤ م حوالى ٢٧٨٩٣٠٠ نسمة
- ٢٢- جمع النشاط الاقتصادى للمجتمع الكويتى القديم بين النشاط البرى والنشاط البحرى
- ٢٣- أحد أزرع المحيط الهندى فى شبه الجزيرة العربية يسمى الخليج العربى
- ٢٤- أحد أهم الطرق التجارية القديمة والاكثر استخداماً للتجارة الدولية فى العالم القديم يسمى طريق الحرير
- ٢٥- طريق شمالى يبدأ من الصين وينتهى بأوروبا يسمى طريق الحرير البرى
- ٢٦- طريق غربى يبدأ من أحد الموانى الصينية ثم يلتف حول سواحل شبه القارة الهندية ليدخل البحار المحيطة بشبه الجزيرة العربية يسمى طريق الحرير البحرى
- ٢٧- الصيد بالإصاعة قديماً كان يعرف باسم القمبان
- ٢٨- الذى يقوم بإعداد المواد اللازمة لصناعة وبناء السفينة يسمى القلاب
- ٢٩- أشهر حرفة مارسها أهل الكويت منذ نشأة مدينتهم وحتى أوائل الخمسينيات من القرن العشرين تسمى الغوص على اللؤلؤ
- ٣٠- تعنى انتهاء موسم الغوص تسمى القفال
- ٣١- منابت المحار المحتوى على اللؤلؤ تسمى الهيئات
- ٣٢- كسدت تجارة الغوص على اللؤلؤ بسبب ظهور اللؤلؤ الصناعى
- ٣٣- يبدأ مع نهاية موسم الغوص وينتهى مع هبوب الرياح الموسمية يسمى موسم السفر
- ٣٤- كانت الحياة السائدة فى الكويت منذ القدم حياة تتسم البدوة
- ٣٥- تصنف الكويت جغرافياً ضمن المناطق الصحراوية
- ٣٦- يبدأ موسم المطر فى الكويت عادة فى شهر أكتوبر ويستمر حتى أواخر شهر أبريل
- ٣٧- فى فصل الربيع فى الكويت تنتشر قطعان الأغنام والماعز والأبل طلباً للمرعى
- ٣٨- يطلق على البرسيم قديماً اسم الجت

- ٣٩- أشجار استخدمها الكويتيين قديماً كمصدات للرياح تسمى أشجار السدر
- ٤٠- حرفة يدوية لعب العاملون بها دوراً كبيراً في توفير مواد البناء والمستلزمات المنزلية قديماً تسمى النجارة
- ٤١- أداة تستخدم للحفر والجدوم والهييب والساكين والسلاسل تسمى الصخين
- ٤٢- حرفة يدوية يقوم العاملون بها بصنع وتلميع القدور المستخدمة في الطبخ تسمى الصفارة
- ٤٣- حرفة يدوية يقوم العاملون بها باستخدام الصفيح المعدني لصناعة الدوة والتك وعلب الجاز والسطول والطشوت تسمى التناك
- ٤٤- حرفة يدوية يستخدم العاملون بها جريد النخيل لصناعة أشكال مختلفة من الأقفاص تسمى القفاص
- ٤٥- السرير الذى ينام عليه الطفل قديماً يسمى المنز
- ٤٦- صندوق له فتحه من الأعلى لوضع بعض المأكولات يسمى الرك
- ٤٧- يقوم بتنجيد وصناعة المساند والفرش مستخدماً القطن يسمى النداف
- ٤٨- أساس مكونات بيت الشعر الذى يسكنه أهل البادية يسمى غزل السدو
- ٤٩- أكياس كبيرة لحفظ بعض أنواع الطعام توضع على ظهر الدابة تسمى العدول
- ٥٠- أكياس متوسطة لحفظ الطعام والملابس تسمى المزاود
- ٥١- يرجع تاريخ أقدم الحفريات الجيولوجية فى منطقة الصبية إلى الفترة ما بين ١٥ و ٢٠ مليون سنة
- ٥٢- الرحى الحجرية كانت تستخدم فى طحن الغلال
- ٥٣- عثر على العديد من الكتابات على الصخور كحجر إيكاروس
- ٥٤- تعتبر جزيرة فيلكا مركزاً من مراكز حضارة دلمون
- ٥٥- وقعت معركة ذات السلاسل عام ١٢ هجرية ٦٣٣ م
- ٥٦- وقعت معركة ذات السلاسل فى منطقة الكويت تسمى كاظمة
- ٥٧- عثر على مسكوكات إسلامية أهمها عملة أموية مؤرخة بعام ١٢٣ هجرية
- ٥٨- الكويت أرض فقراء نزلها جدنا صباح عام ١٠٢٢ هجرية عبارة قالها الشيخ مبارك الصباح

- ٥٩- كانت جماعات العتوب تسكن في نجد بمنطقة تسمى الهدار
- ٦٠- مؤرخ الكويت يسمى عبدالعزیز الرشید
- ٦١- الكويت تصغير لكلمة كوت وهي تعنى القلعة أو الحصن
- ٦٢- أصل كلمة العتوب الفعل عتب ومعناه الأثار من الترحال
- ٦٣- شكلت محطة الاستقرار الأولى بالنسبة للعتوب هي قطر
- ٦٤- قبيلة امتد نفوذها من قطر جنوباً حتى البصرة شمالاً تسمى بنی خالد
- ٦٥- كان اختياره حاكماً للكويت يعد البداية الحقيقية لظهور الكويت ككيان سياسى منظم يسمى الشيخ صباح الأول بن جابر
- ٦٦- تولى الشيخ عبدالله الأول بن صباح بن جابر الحكم عام ١٧٦٣ م
- ٦٧- حدثت معركة الرقة فى عهد الشيخ عبدالله الأول بن صباح بن جابر
- ٦٨- معركة الرقة كانت بين الكويت وبنى كعب كانت عام ١٧٨٣ م
- ٦٩- تم بناء سور الكويت الأول عام ١٨١١ م www.kwedufiles.com
- ٧٠- عرف عنه الحكمة وهدوء الطبع وحبه لشعبه اشتهر بجابر العيش يسمى الشيخ جابر الأول بن عبدالله الصباح
- ٧١- الغى الرسوم على البضائع احتراماً لرغبة شعبه يسمى الشيخ صباح الثانى بن جابر
- ٧٢- زار المعتمد البريطانى فى الخليج العربى لويس بيلى الكويت عام ١٨٦٥ م
- ٧٣- من أهم الأحداث السياسية فى عهده ترحيبه وتسهيله لاستقرار أسرة الأمير عبدالرحمن آل سعود يسمى الشيخ محمد بن صباح
- ٧٤- تسهيلات كانت تمنح لتجار البادية تسمى تجارة المسابلة
- ٧٥- مؤسس الدولة السعودية الثالثة يسمى الملك عبدالعزیز آل سعود
- ٧٦- أحد موظفى شركة الهند الشرقية البريطانية يسمى فرنسيس واردن
- ٧٧- تولى الحكم فى الكويت قديماً حسب تقسيم المهام أسرة آل صباح
- ٧٨- تولى آل خليفة فى الكويت قديماً شؤون التجارة

٧٩- اشتهر بالنزاهة والوقار والتواضع وساعده في الحكم أخواه الشيخان جراح ومبارك
يسمى الشيخ محمد بن صباح

٨٠- اتصف بحسن السيرة ودمائة الأخلاق وكان محبوباً لدى الجميع يسمى الشيخ عبدالله بن صباح الثاني

٨١- تولى الحكم بعد وفاة والده على الرغم من كونه أصغر أبنائه لكنه كان ذا سيرة حسنة
ونباهة وحزم ومحباً للعدالة يسمى الشيخ عبدالله الأول بن صباح بن جابر

٨٢- دولة تعد مركزاً للتوابل في جنوب شرق آسيا تسمى الهند

٨٣- خرج أول أسطول هولندي إلى آسيا في عام ١٥٩٥ م

٨٤- تأسست شركة الهند الشرقية البريطانية في عام ١٦٠٠ م

٨٥- الدولة الخليجية التي ظهرت فيها قوة اليعاربة تسمى عمان

www.kwedufiles.com

بنين

- تولى الحكم بعد وفاة والده على الرغم من كونه أصغر أبنائه لكنه كان ذا سيرة حسنة ونباهة وحزم ومحباً للعدالة هو الشيخ عبد الله الأول بن صباح بن جابر

٨٣- دولة تعد مركزاً للتوابل في جنوب شرق آسيا تسمى ... الهند

٨٤- خرج أول أسطول هولندي إلى آسيا في عام ١٥٩٥ م

٨٥- تأسست شركة الهند الشرقية البريطانية في عام ١٦٠٠ م

٨٦- الدولة الخليجية التي ظهرت فيها قوة اليعاربة تسمى ... عمان

اختر الإجابة الصحيحة من الإجابات التالية :

١- يحده الكويت من الشمال والشمال الغربي

(المملكة العربية السعودية - اليمن - جمهورية العراق)

٢- تبلغ مساحة الكويت حوالى

(١٨,٨١٨ ألف كم - ١٩,٨١٨ ألف كم - ١٧,٨١٨ ألف كم)

٣- يبلغ عدد الجزر الكويتية

(١١ - ١٠ - ٩)

٤- تصل أحياناً درجة الحرارة بدولة الكويت في فصل الصيف

(٥٠ درجة - ٤٩ درجة - ٤٨ درجة)

٥- تمثل جزيرة بوبيان من مساحة الكويت

(٦% - ٧% - ٥%)

٦- رياح تهب معظم أيام السنة وهى رياح جافة بفعل المرتفع السيبيري تسمى

(الشمالية الغربية - السموم - رياح الكوس)

٧- أول تعداد رسمى لسكان الكويت كان عام

(١٩٥٥ م - ١٩٥٦ م - ١٩٥٧ م)

٨- بلغ عدد سكان الكويت عام ٢٠١٤ م

(١٢٦٣١٠٠ نسمة - ٢٢٦٣١٠٠ نسمة - ٣٢٦٣١٠٠ نسمة)

٩- مضيق يربط بين خليج عمان والخليج العربي يسمى

(باب المندب - جبل طارق - هرمز)

١٠- حرفة كانت من مصدراً من مصادر الدخل في الكويت قبل اكتشاف النفط تسمى

(الزراعة - صيد الأسماك - الرعي)

١١- الذي يقوم بتصميم السفينة يسمى

(القلاف - الأستاذ - النهام)

١٢- السفينة التي اتخذت صورتها لتكون شعاراً لدولة الكويت والعملة الوطنية تسمى

(الجالبوت - البوم - البقارة)

١٣- تعنى دخول البحر تسمى

(القفال - الهيرات - الدشة)

١٤- حرفة ضمت أغلب رجال الكويت وشبابها تسمى

(الغوص على اللؤلؤ - التجارة - الزراعة)

١٥- ظهر اللؤلؤ الصناعي في الكويت عام

(١٩٢٦م - ١٩٢٧م - ١٩٢٨م)

١٦- حرفة يدوية يقوم العاملون بها بصناعة المسامير اللازمة لصناعة السفن تسمى

(النجارة - الحدادة - الصفارة)

١٧- يقوم بخياطة الملابس كالبشوت يسمى

(النداف - الحياك - التناك)

١٨- إحدى الحرف التي كانت تزاولها المرأة في البادية قديماً تسمى

(الصفارة - القفاص - حياكة الصوف)

١٩- توجد القلعة الهلنستية في جزيرة تسمى

(فيلكا - بوبيان - قاروة)

٢٠ - تأسست الكويت فى الجزء الشمالى الغربى من الخليج العربى عام

(١٦١٤م - ١٦١٣م - ١٦١٢م)

٢١- العتوب ترجع فى أصلها إلى عدة قبائل أبرزها قبيلة

(عنزة - شمر - آل جلاهمة)

٢٣- حاكم الكويت الأول هو الشيخ

(جابر الأول بن عبدالله الصباح - محمد بن صباح - صباح الأول بن جابر)

٢٤- تولى الشيخ عبدالله الأول بن صباح بن جابر الحكم عام

(١٧٥٢م - ١٧٦٣م - ١٨١٤م)

٢٥- ساعد العثمانيون فى حملتهم على الإحساء بقيادة مدحت باشا هو الشيخ

(عبدالله بن صباح الثانى - صباح الثانى بن جابر - جابر الأول بن صباح)

٢٦- تولى الشيخ محمد بن صباح الحكم عام

(١٨٩٠م - ١٨٩١م - ١٨٩٢م)

٢٧- من الزيارات التى حدثت فى عهده زيارة المعتمد البريطانى لويس بيلي هو الشيخ

(عبدالله الأول بن صباح بن جابر - صباح الثانى بن جابر - جابر الأول بن عبدالله بن صباح)

٢٨- وقعت معركة ذات السلاسل عام ١٢ هجرية وكانت بين

(المسلمين والبيزنطيين - المسلمين والفرس - المسلمين والروم)

٢٩- عقدت بريطانيا اتفاقية الحماية البريطانية على الكويت عام

(١٨٩٩م - ١٨٩٨م - ١٨٩٧م)

٣٠- العام الذى اتجهت فيه حملة مدحت باشا للسيطرة على إقليم الإحساء

(١٨٧٠م - ١٨٧١م - ١٨٧٢م)

٣١- أول دولة استعمارية فى منطقة الخليج العربى تسمى

(هولندا - بريطانيا - البرتغال)

فرق من حيث المفهوم بين :

(القلاف)	(الأستاذ)
هو الذى يقوم بعملية أعداد المواد اللازمة لصناعة السفينة	هو الذى يقوم بتصميم السفينة
(القفال)	(الدشة)
انتهاء موسم الغوص	تعنى دخول البحر
(السموم)	(الكوس)
رياح جافة جداً تهب فى الظهيرة	رياح تتميز بأنها رطبة دافئة تهب من الجنوب الشرقى وتتأثر بالمنخفض السودانى
(الهيئات)	(السرايات)
أماكن تكثر فيها منابت المحار المحتوى على اللؤلؤ	رياح تهب فى أواخر الربيع وأوائل الصيف فتثير الغبار

فرق من حيث المفهوم بين :

(المرازيم)	(الصخين)
تصنع من ألواح الخشب أو الصفيح لتصريف مياه الأمطار	أداة تستخدم للحفر والجدوم والهييب والمنقاش والسكاكين والسلاسل
(الرك)	(المنز)
صندوق له فتحة من الأعلى لوضع بعض المأكولات به	السريير الذى ينام عليه الطفل
(المزاود)	(العدول)
عبارة عن أكياس متوسطة لحفظ الطعام والملابس	عبارة عن أكياس كبيرة لحفظ بعض أنواع الطعام توضع على ظهر الدابة

قارن بين أهم الحرف اليدوية في الكويت قديماً من حيث التعريف وأهم الأعمال :

أهم الأعمال	التعريف	الحرفة
الأبواب - النوافذ - حواجز الباسجيل- الشداخة - السحارة - كرسى البرمة - المرازيم	حرفة يدوية لعب العاملون بها دوراً كبيراً لتوفير مواد البناء والمستلزمات المنزلية	النجارة
صناعة الصخين	يقوم العاملون بالحدادة بصناعة المسامير اللازمة لصناعة السفن وأدوات البناء	الحدادة
تلميع الأواني المنزلية وتنظيفها وطلانها من الداخل	صنع وتلميع القدور المستخدمة في الطبخ	الصفارة
صنع المحقان والدوة وعلب الجاز والسطول والطشوت	يقوم العاملون بهذه الحرفة باستخدام الصفائح المعدنية	التناك
الأقفاص - المنز - الرك - أسرة للكبار	استخدام جريد النخل حيث يشبك بعضه ببعض وذلك بثقبه وإدخال أطرافه في التقوب	القفاص
البشوت	يقوم الحياك بخياطة البلايس	الحياك
حياكة العدول - المزاود - المفروشات - السجاد - العباءات النسائية - البشوت الرجالية	إحدى الحرف السائدة التي تزاولها المرأة في البادية	غزل السدو

فرق بين المميزات المناخية لدولة الكويت في الفصول الأربعة:

الصيف	الشتاء	الربيع	الخريف
طويل حار جاف وتهب رياح مثيرة للغبار وترتفع نسبة الرطوبة وتصل درجة الحرارة إلى ٥٠ درجة	دافئ قصير ممطر أحياناً وتصل درجة الحرارة إلى ١٨ درجة مئوية وقد تنخفض للصفر	قصير معتدل	ترتفع فيه نسبة الرطوبة وتقل فيه درجة الحرارة نسبياً عن الصيف

قارن بين أنواع الرياح في دولة الكويت حسب الجدول :

الرياح	المميزات	آثارها المناخية
الشمالية الغربية	تهب معظم أيام السنة وهي رياح جافة بفعل المرتفع السيبيرى	خفض درجة الحرارة فى الصيف والجوفارس البرودة فى الشتاء
الجنوبية الشرقية (الكوس)	رطبة دافئة تهب من الجنوب وتتأثر بالمنخفض السودانى	ترتفع درجة الحرارة وتزيد نسبة الرطوبة فى الصيف وفى الشتاء يعتدل الجو ويسقط المطر
السموم	رياح جافة تهب فى الظهيرة وتنخفض معها نسبة الرطوبة	فى الصيف ترتفع درجة الحرارة إلى مستوى عالى جداً
العواصف الترابية (السرايات)	تهب فى أواخر الربيع وأوائل الصيف	تكون مصحوبة بعواصف رعدية يسقط بسببها المطر الشديد

فرق بين مسارات طريق الحرير

طريق الحرير البرى	طريق الحرير البحرى
شمالى يبدأ من الصين وينتهى بأوروبا	غربى يبدأ من أحد الموانى الصينية ثم يلتف حول سواحل شبه القارة الهندية ليدخل البحار المحيطة بشبه الجزيرة العربية ويتفرع إلى فرعين

قارن بين حكام دولة الكويت حسب الجدول :

ترتيب الحاكم	اسم الحاكم	تاريخ توليه الحكم	سماته الشخصية	أهم الأحداث في عصره	تاريخ نهاية حكمه
الحاكم الأول	الشيخ صباح الأول بن جابر	١٧٥٢م	الشجاعة والحكمة	ظهور الكويت ككيان سياسي منظم- توطيد الأمن - نشر العدل - ترسيخ أنشطة الكويت التجارية	١٧٦٣م
الحاكم الثاني	الشيخ عبدالله الأول بن جابر بن صباح	١٧٦٣م	سيرة حسنة - نباهة - حزم - قريب من الحق - محب للعدالة	معركة الرقة - بناء سور الكويت الأول	١٨١٤م
الحاكم الثالث	جابر الأول بن عبدالله الصباح	١٨١٤م	الحكمة - هدوء الطبع - حبه لشعبه - اشتهر بجابر العيش	تطور صناعة السفن - نقل البضائع	١٨٥٩م
الحاكم الرابع	الشيخ صباح الثاني بن جابر	١٨٥٩م	حبه لشعبه - العدل	تقدمت التجارة - ألغى الرسوم على البضائع - زيارة المعتمد البريطاني للكويت	١٨٦٦م
الحاكم الخامس	الشيخ عبدالله بن صباح الثاني	١٨٦٦م	حسن السيرة - دماثة الأخلاق	مساعدته العثمانيين في حملتهم على الإحساء	١٨٩٢م
الحاكم السادس	الشيخ محمد بن صباح	١٨٩٢م	النزاهة والوقار والتواضع	ترحيبه وتسهيله لاستقرار أسرة الأمير عبدالرحمن آل سعود	١٨٩٦م

صنف الكلمات التالية حسب الجدول :

كراع المرو - الباطن - البرقان - اللياح - الروضتين - جال الزور - الدببة

التلال	الأودية	السهول
كراع المرو جال الزور اللياح	الباطن	الدببة الروضتين البرقان


صنف الكلمات التالية حسب الجدول :

الخليج العربي - هرمز - بوبيان - خليج عمان - باب المنذب - قاروة - بحر العرب - جبل طارق - أم المرادم

مضيق	جريدة	مسطح مائى
هرمز باب المنذب جبل طارق	بوبيان قاروة أم المرادم	الخليج العربي خليج عمان بحر العرب

عام ١٩٩٠م بلغ عدد سكان دولة الكويت ٢١٤١٤٦٥ نسمة منهم ٧٢% من غير الكويتيين (الوافدين) ارسم دائرة بيانية تمثل ذلك .

دائرة بيانية
أرسم دائرة بيانية تمثل ذلك



٧٢% غير كويتييين (الوافدين)

من قائل العبارات التالية :

١- الكويت أرض فقراء نزلها جدنا صباح عام ١٠٢٢ الموافق ١٦١٣م

القائل : الشيخ مبارك الصباح

لمن : للمقيم البريطاني فى الخليج العربى

المناسبة : بيان حدود الكويت

٢- سكن الكويت قبل نزول العتوب قليل من البدو وصيادى الأسماك .

القائل : عبدالعزيز الرشيد فى كتابه تاريخ الكويت

المناسبة : بعد استقرار العتوب ظهرت الحاجة الى قيام سلطة تؤول لها القيادة وتتوافرها الشرعية

٣- دخلت ثلاث أسر عربية ذات شأن هى آل صباح وآل جلاهمة وآل خليفة تحدوهم عوامل المصالحة والطموح فى التحالف واستقرت على بقعة من الأرض على الساحل الشمالى الغربى من الخليج العربى .

القائل : فرنسيس واردين

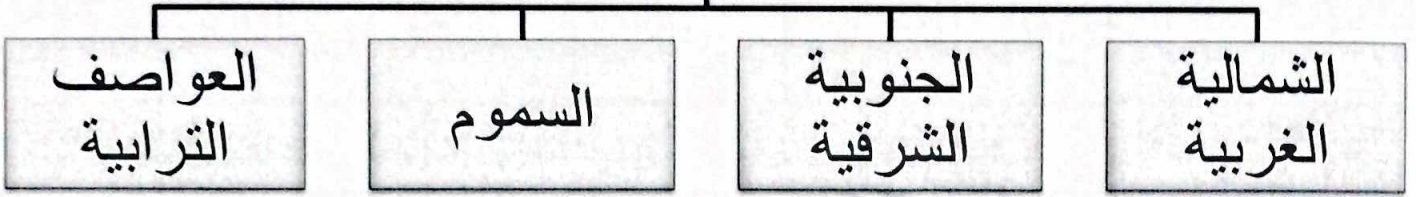
المناسبة : اختيار آل صباح للحكم

٤- لو كانت تحت يدى ثروة طائلة لقت بحاجة الفقراء والمحتاجين منها إلى أن يمويوا

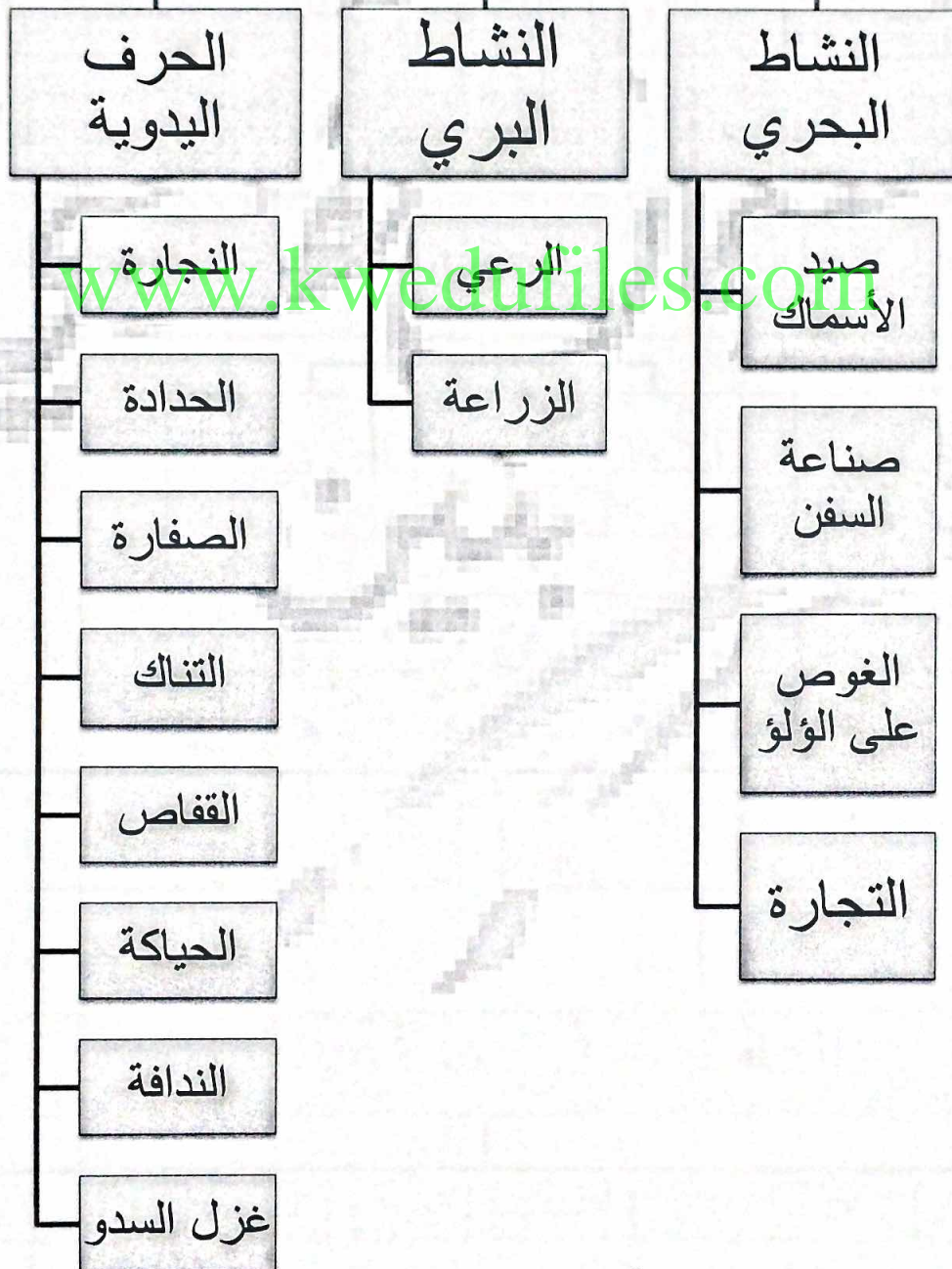
القائل : جابر الأول بن عبدالله بن صباح

المناسبة : لأنه اشتهر بجابر العيش وكثرة ما يتصدق به على الفقراء والمساكين

أنواع الرياح في دولة الكويت



أنواع الأنشطة الإقتصادية في دولة الكويت قديماً



أهم مسارات طريق الحرير

طريق الحرير البحري

طريق الحرير البري

أهم أنواع الأسماك في دولة الكويت

الروبيان

السيطي

البياح

النقرور

الصبور

الهامور

الزبيدي

أهم الأدوات و المعدات المستخدمة في عملية صيد الأسماك

القرقور

الشباك

أنواع السفن الكويتية

البوم

البقارة

البغلة

الشوعي

الجالبوت

البتيل

العاملون في حرفة الغوص

الجعدي

الرضيف

المجدي

التباب

العزال

السيب

الغيص

النهام

الطواش

النوخدة

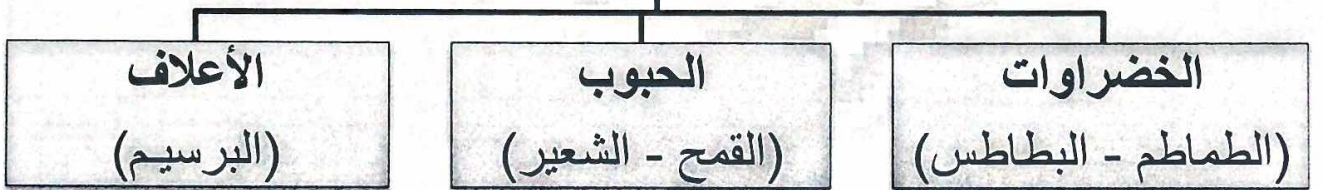
أهم الموانئ التي كان يجول إليها الأسطول الكويتي قديماً



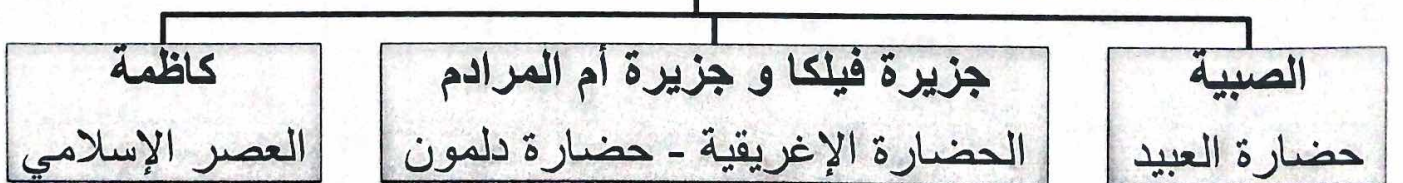
أهم المناطق الزراعية في الكويت قديماً



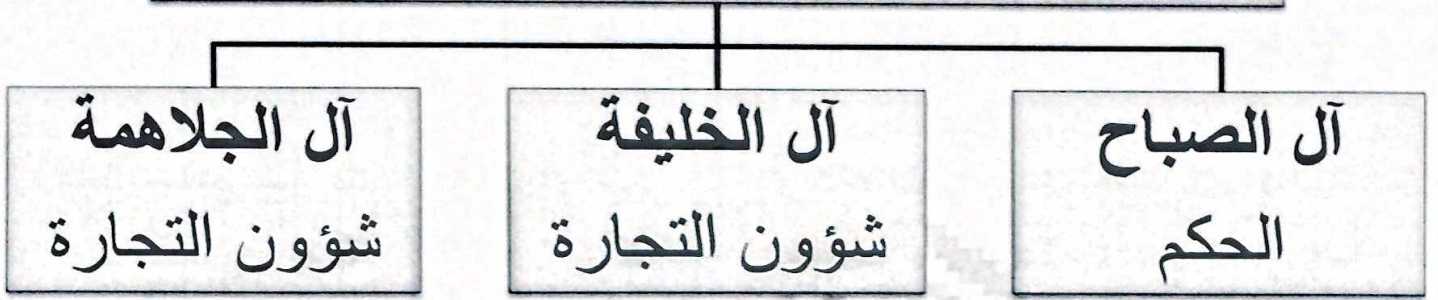
أهم المحاصيل التي كانت تزرع في الكويت قديماً



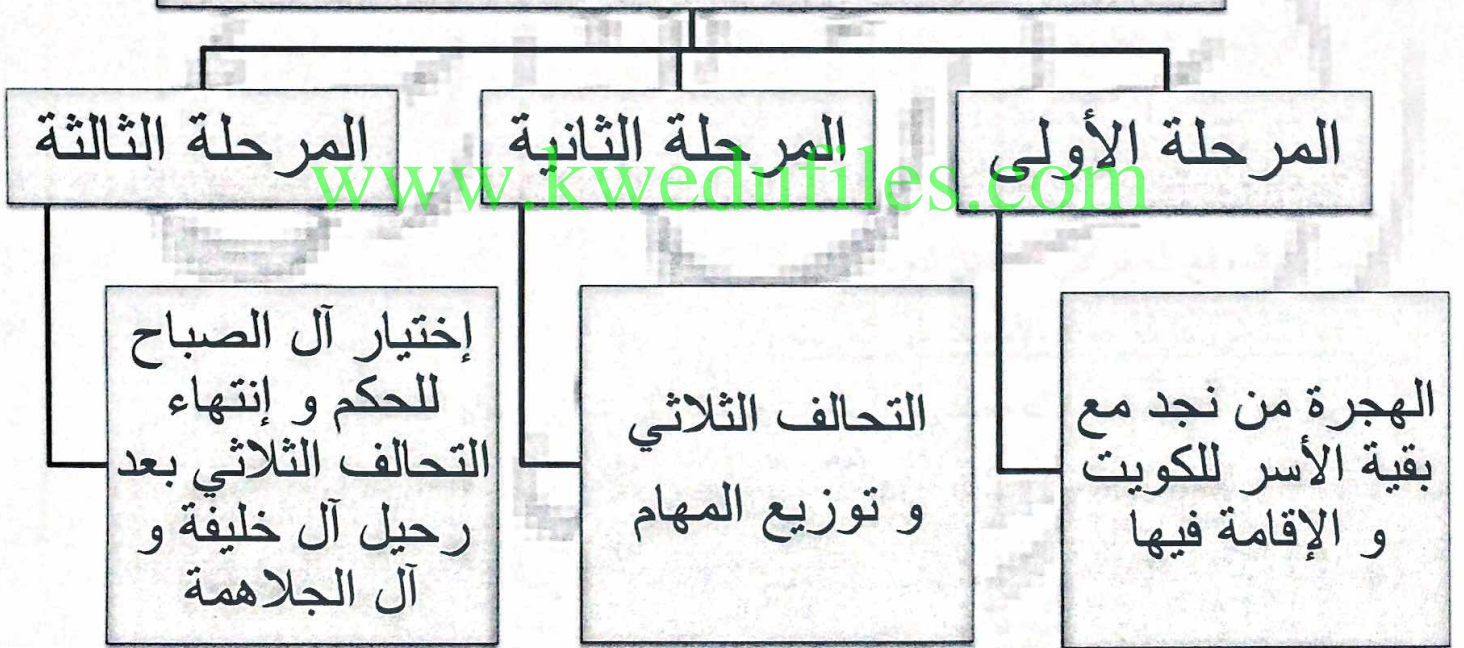
مراحل التطور الحضاري للكويت قديماً



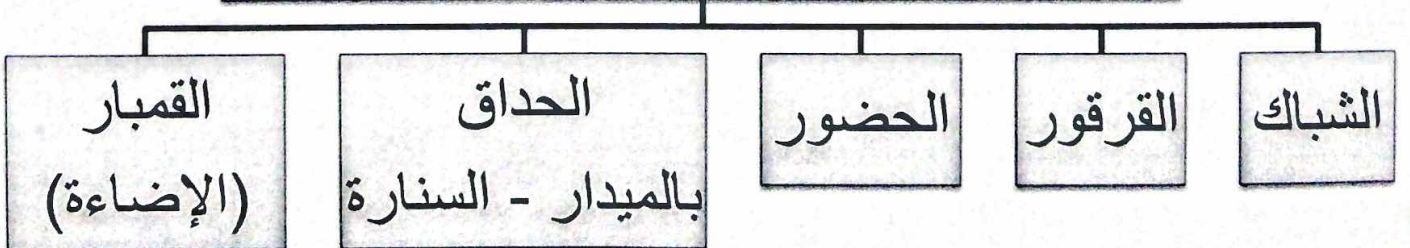
تقسيم المهام بين الأسر الثلاث الكبيرة



مراحل إسقرار الحكم لآل الصباح



طرق الصيد قديماً في الكويت



علل لما يأتي :

١- قلة الوافدين في دولة الكويت بعد عام ١٩٩٠ م .

- تعرض وضع السكان لتغيرات كبيرة

- هجرة كبيرة من اللوافدين من العرب وغيرهم إلى اوطانهم

٢- الخليج العربي أحد أسباب الأهمية الاقتصادية للمنطقة العربية قديماً

- لأنه يقع في موقع متوسط لقارات العالم الثلاثة

- وجود مضيق هرمز

- الخليج العربي أحد أذرع المحيط الهندي

- توفر الموارد الطبيعية

- توفر وسائل نقل التجارة

٣- اتجاه معظم السكان الكويتيين قديماً إلى العمل في النشاط البحري .

بسبب الموقع الجغرافي المتميز لدولة الكويت

٤- انتعاش حرفة صيد الأسماك في الكويت .

- لأن حرفة صيد الأسماك مصدراً من مصادر الدخل في الكويت قبل النفط

- السمك الغذاء الرئيسي لسكان الكويت

- مياه الخليج العربي تعج بالأسماك الجيدة

٥- العوامل التي ساعدت على ازدهار صناعة السفن .

- هبوب الرياح الموسمية

- توفر اليد العاملة

- تمتع الكويت بواجهة بحرية طويلة

- براعة الأستاذ والقلافلج

- توفر المواد المستخدمة في صناعة السفن

٦- سبقت حرفة الغوص على اللؤلؤ غيرها من الأنشطة البحرية .

لأن تجارة اللؤلؤ كانت التجارة الرابحة في ذلك الوقت وأن الكويت بلد صحراوي يعانى من شح المياه وعدم خصوبة التربة لذلك اتجه سكان الكويت إلى ممارسة حرفة الغوص على اللؤلؤ .

٧- كساد تجارة الغوص على اللؤلؤ في الكويت.

بسبب ظهور اللؤلؤ الصناعي عام ١٩٢٨م

- اكتشاف النفط في دولة الكويت

٨- الكويت قديماً من المراكز التجارية المهمة .

بسبب الموقع الجغرافي

- الكويت حلقة وصل تربط بين الشرق والغرب

- الكويت نقطة ترانزيت

- عمل أهلها في صناعة السفن والغوص على اللؤلؤ

٩- قلة الزراعة في دولة الكويت .

-لأن الكويت بلد صحراوي يعانى من قلة المياه

- ارتفاع درجة الحرارة

- عدم خصوبة التربة

١٠- للكويت دوراً في التواصل الحضارى بين حضارات شمال الخليج وجنوبه .

بسبب الموقع الجغرافي المتميز على الخليج العربي

- الإنسان القديم رصدت آثاره في الكويت

- جزيرة فيلكا مركزاً من مراكز حضارة دلمون

١١- الأهمية الأثرية لمنطقة الصبية .

ظهر بها أقدم الحفريات الجيولوجية

- أقدم القرى السكنية

- آبار المياه القديمة

- العثور على جرار فخارية

- العثور على الرحي الحجرية

١٢- الأهمية الأثرية لجزيرة فيلكا .

مركزاً من مراكز حضارة دلمون

- القلعة الهلنستية وتل الخزنة

- العملات النحاسية

- الكتابات على الصخور مثل حجر إيكاروس

- أختام مستديرة www.kwedufiles.com

- كنيستين متجاورتين

- صورة لختم دلموني

١٣- اختيار الشيخ صباح الأول للحكم .

لسماته الشخصية من شجاعة وحكمة

- والده كانت له الزعامة على قومه

١٤- اختار الشيخ صباح الأول بعد البداية الحقيقية لظهور الكويت ككيان سياسي منظم .

-حيث بدأ بالعمل على توطيد الأمن ونشر العدل

- تنظيم أمور السكان

- ترسيخ أنشطة الكريت التجارية

١٥- تتميز الرياح الشمالية الغربية بالجفاف .

بفعل المرتفع السيبيري المتمركز في شمال القارة الآسيوية

١٦- تتميز الرياح الجنوبية الشرقية (الكوس) بأنها رطبة دافئة .

لأنها تتأثر بالمنخفض السودانى وتتسبب فى رفع درجة الحرارة وتزيد من نسبة الرطوبة فى فصل الصيف .

١٧- الأهمية الحضارية لدولة الكويت .

ان الإنسان القديم رصدت آثاره فى كل من واره والقرين وسهل البرقان ورصدت بعض المواقع فى تل الصليبيخات ومنطقتى كاظمة والصبية وجزيرة فيلكا .

١٨- للموقع الجغرافى للكويت دوراً فى تطور صناعة السفن .

لأن الموقع الجغرافى للكويت جعلها من المراكز التجارية المهمة وحلقة وصل بين الشرق والغرب حيث تعد الكويت نقطة ترانزيت (إعادة تصدير الواردات) - توفر الأيدى العاملة - وتمتع الكويت بواجهة بحرية طويلة - وتوفر المواد الخام اللازمة لصناعة السفن

www.kwedufiles.com

١٩- شكلت قطر محطة الاستقرار الأولى بالنسبة للعتوب .

بسبب القحط الذى أصاب مناطقهم الأصلية وكذلك الصراعات القبلية .

٢٠- الأسباب التى زادت فى أهمية النشاط الاقتصادى للكويت قديماً

- ١-الخليج العربى
- ٢- طريق الحرير
- ٣- أنواع الأنشطة الاقتصادية



٢١- النظام البرتغالي من أسوأ النظم الاستعمارية فى الخليج العربى .

- تدمير البرتغاليين القاعدة الاقتصادية لمنطقة الخليج العربى ودويلاتها .

- احتلال المدن والقرى بطريقة وحشية .

٢٢- تعرض الوجود البرتغالى فى منطقة الخليج العربى للانهايار التدريجى .

- بسبب المنافسة التجارية بينه وبين الهولنديين والبريطانيين .

- جهود اليعاربة فى عمان .

- وقوع البرتغال تحت الاحتلال الأسبانى .

٢٣- أهمية اليعاربة فى منطقة الخليج العربى فى أواخر القرن السادس عشر .

- ساهمت فى تصفية الوجود البرتغالى فى الخليج وطردهم من المنطقة .

www.kwedufiles.com

٢٤- انهيار النفوذ الهولندى فى منطقة الخليج العربى .

- بسبب التنافس البريطانى الهولندى الذى قضى على آمالهم فى النهاية وأخرجهم من المنطقة .

٢٥ - اهتمام بريطانيا بمنطقة الخليج العربى .

لأنه طريق حيوى لحماية إمبراطوريتهم فى الهند والقشرة الواقية التى تحمى

مصالحهم

٢٦- أهمية الكويت بالنسبة لبريطانيا فى نهاية القرن الثامن عشر الميلادى .

- بسبب المشاكل التجارية والسياسية بين العثمانيين والوكالة البريطانية .

- أهمية الكويت كمكان آمن .

اكتب فيما درست عن :

١-مدى تأثير حرفة الغوص على أهل الكويت .

-تقوية العلاقات بين السكان

- الاحترام المتبادل

- التعاون والتعاقد بالمجتمع

- الالتزام والطاعة

٢- الأسطول الكويتي التجاري

جال الأسطول الكويتي مياه الخليج العربي والمحيط الهندي والبحر الأحمر حيث كان السفر يبدأ بتوجه السفن إلى البصرة ومن ثم إلى الموانئ العديدة في الهند والساحل اليمني وشرق أفريقيا .

www.kwedufiles.com

٣- أهم آثار العصر الإسلامي في الكويت .

- معركة ذات السلاسل حدثت في منطقة كاظمة

- العثور على مسكوكات إسلامية

- مبانى ترجع إلى الفترة الإسلامية

- مستوطنات متتالية

٤- علاقة الكويت ببني خالد .

كان هناك صراع بين قبيلة بني خالد والعثمانيين من جهة وصراع بين قبيلة بني خالد والسعوديين ممن جهة كل تلك الصراعات شغلت هذه القوى عن الإمارة الوليدة (الكويت) وجعلتها تنمو وتزدهر في جو أكثر استقراراً وهدوءاً وتمتعت الكويت بالأمن والحماية في ظل بني خالد .

٥- حرص حكام الكويت على اتخاذ قرارات ذات أبعاد اقتصادية ساعدت على النمو

الاقتصادي والتجاري

- خفة الضرائب على الصناع

- تشجيع بناء سفن الغوص

- اجتذاب الوكالات التجارية التابعة للشركات الأوروبية العاملة في الخليج العربي

- لعب التجار الكويتيين دور الوطاء التجاريين

٦- عوامل نمو وازدهار الكويت تحت حكم آل صباح

- موقع الكويت الاستراتيجي

- طبيعة نظام الحكم المعتمد على الحكم والثورى

- وجود علاقات متوازنة مع القوى المجاورة

- التسهيلات التي كانت تمنح لتجار البادية

- النظام الاقتصادي وتوزيع المهام

- الصفات التي تميز بها أهل الكويت من التسامح والافتتاح على الآخرين

٧- أهم بنود فرمان العثماني الذي استصدره مدحت باشا الوالي العثماني الخاص بالكويت

- شيخ الكويت مستقل في شؤونه الداخلية.
- منح شيخ الكويت لقب قائم مقام .
- أهالي الكويت لا يلتزمون بدفع رسوم أو ضرائب للباب العالي .
- إلزام السفن الكويتية برفع العلم العثماني مع إعفاء السفن الكويتية من دفع أى رسوم .

٨- تناول فرمان الوالي العثماني من حيث الإيجابيات على الكويت .

- أن شيخ الكويت مستقل في شؤونه .
- سمح للكويت بممارسة قضائها الخاص .
- لم يتضمن فرمان وجود قوات عسكرية أو جنود تابعين للدولة العثمانية
- لم يتدخل في فرض الحاكم أو اختياره .