

تم تحميل هذا الملف من موقع المناهج الكويتية



مذكرات الصفوة

الملف مذكرة الصفوة للوحدة الأولى (الخصائص الطبيعية والبشرية لمنطقة الخليج العربي)

[موقع المناهج](#) ← [المناهج الكويتية](#) ← [الصف السادس](#) ← [اجتماعيات](#) ← [الفصل الأول](#)

روابط مواقع التواصل الاجتماعي بحسب الصف السادس



روابط مواد الصف السادس على تلغرام

[الرياضيات](#)

[اللغة الانجليزية](#)

[اللغة العربية](#)

[التربية الاسلامية](#)

المزيد من الملفات بحسب الصف السادس والمادة اجتماعيات في الفصل الأول

| | |
|---|---|
| نموذج احابة اختبار لمنطقة مبارك الكبير عام 2016 | 1 |
| اوراق عمل مهمة في مادة الاجتماعيات | 2 |
| بنك اسئلة ممتاز في مادة الاجتماعيات | 3 |
| بنك معلومات مهم في مادة الاجتماعيات | 4 |
| تلخيص اجتماعيات بشكل مبسط | 5 |

غير مصدق
بالتصوير

للتوصيل

60431360


الفصل الدراسي الأول 2023م



مذكرات

الصفوة

إختيارك الأول



اجتماعيات

اطادة

السادس

الصف

سلسلة مذكرات الصفوة لجميع المراحل

الوحدة الأولى: الخصائص الطبيعية والبشرية لمنطقة الخليج العربية

الموقع

أولاً: الخصائص الطبيعية

تقع منطقة الخليج العربية في موقع جغرافي مهم في الجهة الجنوبية الغربية من قارة آسيا، ومن حيث الموقع الفلكي تمتد عبر 16 درجة عرضية شمال خط الاستواء و25 خط طول شرق خط جرينتش



• عدد أهمية موقع منطقة الخليج العربية.

- تقع في وسط العالم.

- تتحكم في أهم طرق التجارة العالمية.

• فرق بين مفهوم كل مما يلي.

| الموقع النسبي | الموقع الفلكي |
|------------------------------------|--|
| - هو الموقع بالنسبة لليابس والماء. | - هو الموقع بالنسبة لخطوط الطول ودوائر العرض |

• قارن بين خطوط الطول ودوائر العرض حسب الجدول التالي.

| دوائر العرض | خطوط الطول | وجه المقارنة |
|---|--|---------------------|
| - خطوط وهمية ترسم على الكرة الأرضية وتقسّم الكرة الأرضية إلى قسمين شمالي وجنوبي | - خطوط وهمية ترسم على الكرة الأرضية وتقسّم الكرة الأرضية إلى قسمين شرقي وغربي. | التعريف |
| 180 دائرة. | 360 خطاً. | عددها |
| خط الاستواء | خط جرينتش | الخط الرئيسي |

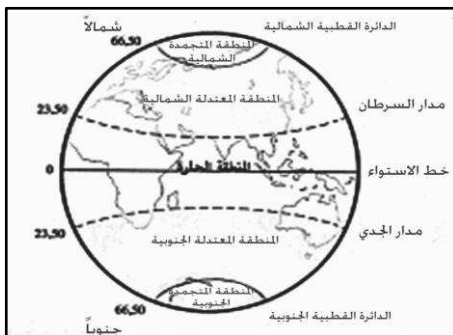
• عرف المفاهيم التالية:

- ((الخليج العربي)): ذراع مائي لبحر العرب يمتد من خليج عمان جنوباً حتى شط العرب شمالاً.
- ((الموقع الفلكي)): هو الموقع بالنسبة لخطوط الطول ودوائر العرض.
- ((الموقع النسبي)): هو الموقع بالنسبة لليابس والماء.
- ((خطوط الطول)): خطوط وهمية ترسم على الكرة الأرضية تقسم الأرض إلى قسمين شرقي وغربي.
- ((دوائر العرض)): خطوط وهمية ترسم على الكرة الأرضية تقسم الأرض إلى قسمين شمالي وجنوبي.

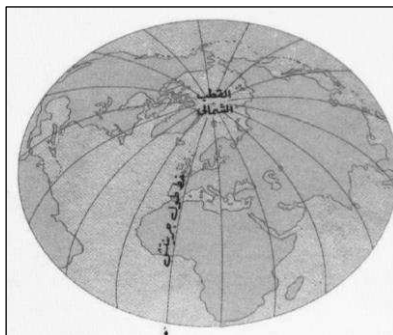
• أكمل الجمل التالية بما يناسبها :

- عدد درجات العرض التي تشغلها شبه الجزيرة العربية شمال خط الاستواء تقدر بنحو ((16)) درجة
- عدد خطوط الطول التي تشغلها شبه الجزيرة العربية شرق خط جرينتش تقدر بنحو ((25)) خط
- تقع منطقة الخليج العربية بالنسبة لقارة آسيا في الجهة ((الجنوبية الغربية))
- تقع منطقة الخليج العربية بالنسبة لمسطح الخليج العربي في الجهة ((الغربية))
- القارة التي تقع فيها منطقة الخليج العربية تسمى ((آسيا))
- ذراع مائي لبحر العرب يمتد من خليج عمان جنوباً حتى شط العرب شمالاً يسمى ((الخليج العربي))
- الموقع بالنسبة لخطوط الطول ودوائر العرض يعرف باسم ((الموقع الفلكي))
- الموقع بالنسبة لليابس والماء يعرف باسم ((الموقع النسبي))

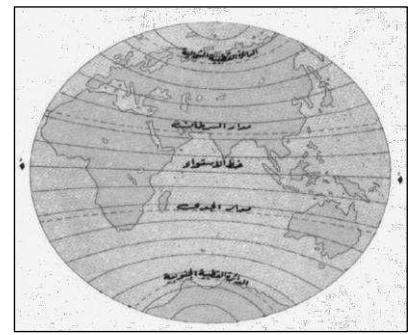
• لاحظ الصور التالية جيداً ثم اكتب مدلول كل صورة اسفلها:



دوائر العرض الرئيسية



خطوط الطول



دوائر العرض

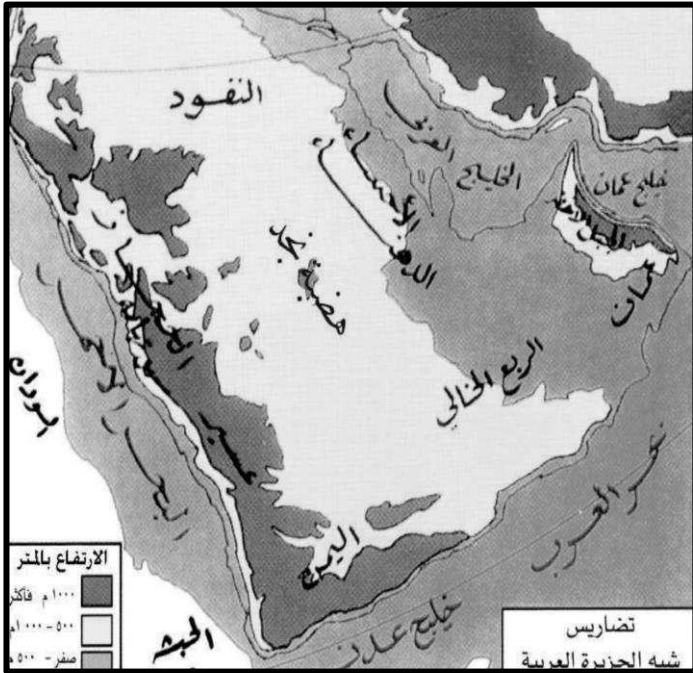
مظاهر السطح

من الواضح أن منطقة الخليج العربية منبسطة في أغلبها حيث تمتد السهول شرقاً على سواحل الخليج العربي (عدا الجبل الأخضر في عمان) وترتفع الأرض كلما اتجهنا غرباً حتى تصل إلى ذروة ارتفاعها في جبال الحجاز وعسير.

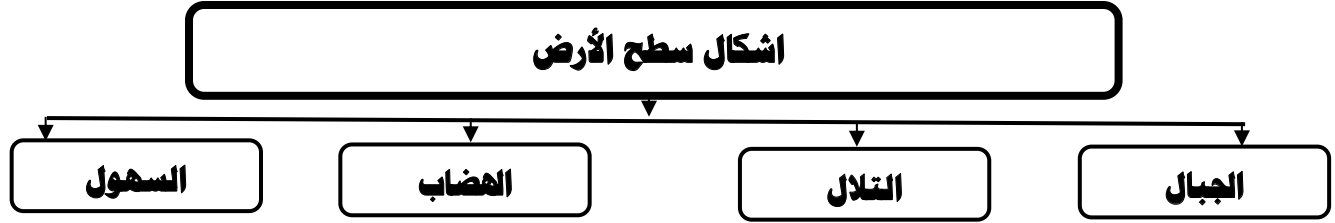


• عرف المفاهيم التالية:

- ((التضاريس)): هي أشكال سطح الأرض (الجبال ، الهضاب، والسهول) ... وغيرها .
- ((الجبل)): كل مرتفع له قمة لا يقل ارتفاعه عن 1000 م .
- ((التل)): مرتفع يقل ارتفاعه عن 1000م .
- ((الهضبة)): أرض مرتفعة سطحها مستوي وتمتد مساحة كبيرة.
- ((السهول)): أجزاء فسيحة من سطح الأرض تتميز باستوائها وقلة ارتفاعها.



| تضاريس منطقة الخليج العربية | |
|-----------------------------|---|
| الجبـال | - جبال عسير والحجاز (السعودية) - الجبل الأخضر (سلطنة عمان) - جبال اليمن (اليمن) |
| التلال | - تلال جبال الزور (الكويت) |
| الهضاب | - هضبة نجد (السعودية) |
| السهول | - سهل الأحساء - سهل قحاة |
| الصحاري | - صحراء النفود - صحراء الربع الخالي |



• **أكمل الجمل التالية بما يناسبها :**

1. ترتفع الأرض في منطقة الخليج العربية كلما اتجهنا إلى اتجاه **((الغرب))**
2. اعلى ارتفاع في منطقة الخليج العربية يوجد في جبال تسمى **((الحجاز وعسير))**
3. كل مرتفع له قمة لا يقل ارتفاعه عن 1000 م يعرف باسم **((الجبل))**
4. مرتفع يقل ارتفاعه عن 1000م يعرف باسم **((التل))**
5. أرض مرتفعة سطحها مستوي وتمتد مساحة كبيرة تعرف باسم **((الهضبة))**
6. أجزاء فسيحة من سطح الأرض تتميز باستوائها وقلة ارتفاعها تعرف باسم **((السهول))**
7. الدولة التي توجد فيها هضبة نجد تسمى **((المملكة العربية السعودية))**
8. الدولة التي يوجد بها الجبل الأخضر تسمى **((سلطنة عمان))**
9. الدولة التي يوجد بها جبال الحجاز تسمى **((المملكة العربية السعودية))**
10. الدولة التي يوجد بها جبال اليمن تسمى **((اليمن))**
11. الدولة التي يوجد بها تلال جبال الزور تسمى **((الكويت))**

60431360