

تم تحميل هذا الملف من موقع ملفات الكويت التعليمية



[com.kwedufiles.www//:https](https://www.kwedufiles.com)

\*للحصول على أوراق عمل لجميع الصفوف وجميع المواد اضغط هنا

\* للحصول على أوراق عمل لجميع مواد الصف الثامن اضغط هنا

<https://kwedufiles.com/8>

\* للحصول على جميع أوراق الصف الثامن في مادة اجتماعيات وجميع الفصول, اضغط هنا

<https://kwedufiles.com/8social>

\* للحصول على أوراق عمل لجميع مواد الصف الثامن في مادة اجتماعيات الخاصة بـ الفصل الأول اضغط هنا

<https://www.kwedufiles.com/8social1>

\* لتحميل كتب جميع المواد في جميع الفصول للـ الصف الثامن اضغط هنا

<https://www.kwedufiles.com/grade8>

\* لتحميل جميع ملفات المدرس بـدرية شبكوه واسراء سالم اضغط هنا

[bot\\_kwlinks/me.t//:https](https://t.me/bot_kwlinks)

للحصول على جميع روابط الصفوف على تلغرام وفيسبوك من قنوات وصفحات: اضغط هنا

الروابط التالية هي روابط الصف الثامن على مواقع التواصل الاجتماعي

مجموعة الفيسبوك

صفحة الفيسبوك

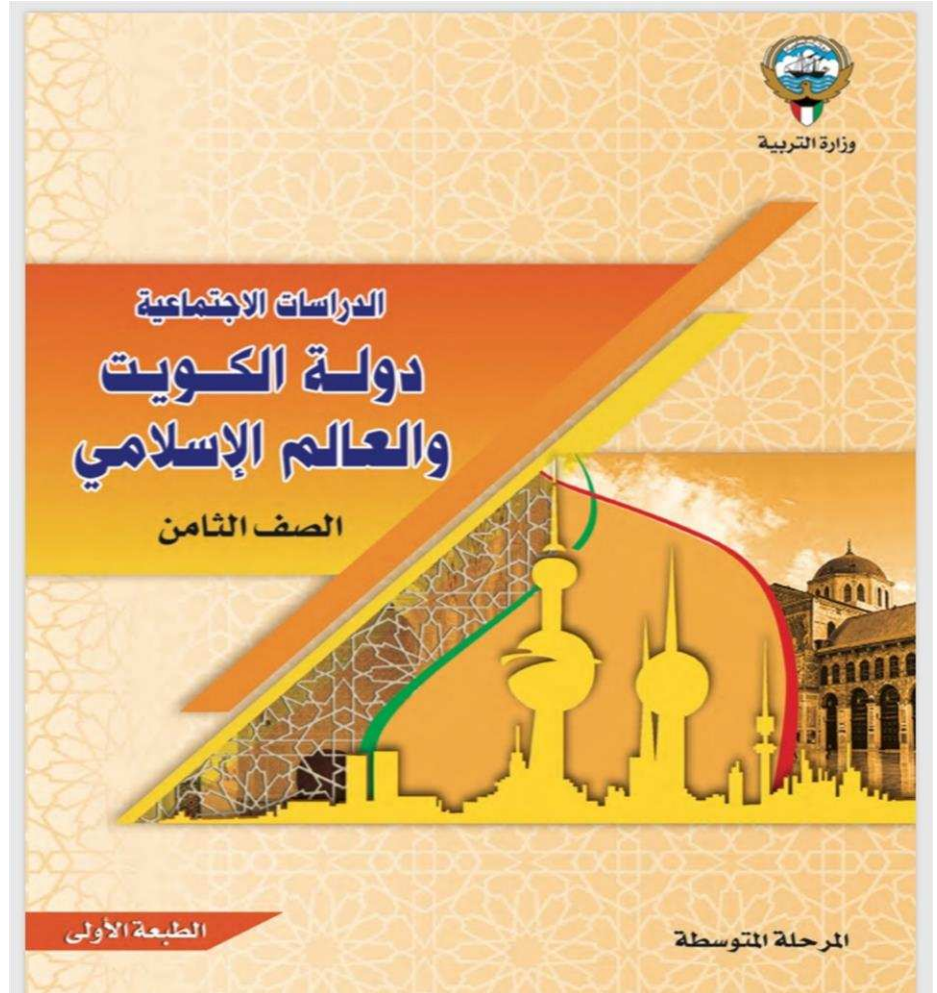
مجموعة التلغرام

بوت التلغرام

قناة التلغرام

رياضيات على التلغرام

# الكويت والعالم الاسلامي



## ملاحظة

هذه المذكرة لا تغني  
عن الكتاب المدرسي

اعداد المعلمات  
بدرية شبكوه  
اسراء سالم

بنك أسئلة كتاب الصف الثامن الفصل  
الدراسي الأول ٢٠١٨-٢٠١٩

مديرة المدرسة  
وفاء العريعر

الموجهة الفنية  
هدى الختلان

رئيس القسم  
عائشة الغريب

## بنك أسئلة للصف الثامن الوحدة الاولى

إعداد المعلمة : اسراء سالم

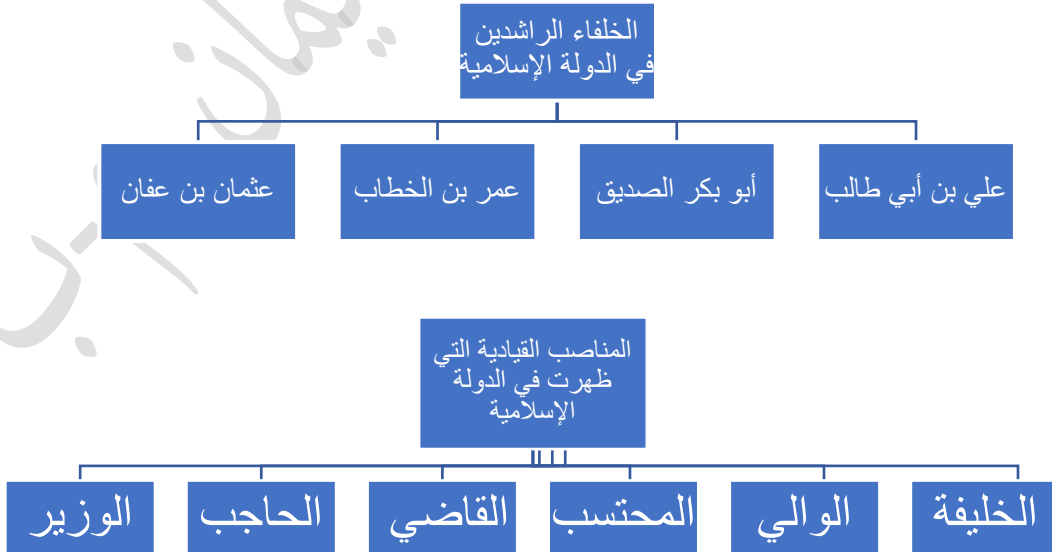
أولاً: أكمل العبارات التالية بما يناسبها:

- ١- إنطلقت الحضارة الإسلامية من **المدينة المنورة** في القرن ٨ ميلادي ص ١٧
- ٢- من الحضارات المجاورة للحضارة الإسلامية الفارسية و البيزنطية و الهندية و الصينية و الرومانية و اليونانية ص ١٧
- ٣- من الشعوب التي كونت الحضارة الإسلامية العرب و الترك و الأفارقة و الفرس و الهنود و الآسيويين ص ١٩
- ٤- الجمعية العامة للأمم المتحدة أدخلت اللغة العربية ضمن اللغات الرسمية في عام ١٩٧٣ ص ٢١
- ٥- توفي الرسول -صلى الله عليه و سلم- في ١٢ من ربيع الأول عام ١١ هجري ص ٢٥
- ٦- اجتمع المسلمون بعد وفاة الرسول في **سقيفة بني ساعدة** ص ٢٥
- ٧- من أهم مميزات المظاهر العمرانية في الحضارة الإسلامية الأسوار مثل سور الإحساء و القاهرة و بغداد ص ٣٠
- ٨- تم افتتاح المسجد الكبير في عهد الشيخ جابر الأحمد الصباح في عام ١٩٨٦ م ص ٣١
- ٩- من أشهر المساجد التاريخية في العالم الإسلامي **الكعبة المشرفة و المسجد النبوي و المسجد الأقصى المبارك** ص ٣٢- ٣٣
- ١٠- من أشهر القصور الصحراوية في العالم الإسلامي **قصر الخضراء و قصر عمره و قصر الرصافة** ص ٣٤- ٣٥
- ١١- بني قصر الخضراء في عهد الخليفة معاوية بن أبي سفيان ص ٣٤
- ١٢- يقع قصر الرصافة في **سوريا** ص ٣٥
- ١٣- يقع قصر الحمراء في مدينة **غرناطة** ص ٣٥
- ١٤- الخليفة العباسي الذي شجع على العلم و حركة الترجمة هو **المأمون** ص ٣٧
- ١٥- العالم الذي ألف كتابه المشهور (نزهة المشتاق في إختراق الآفاق) هو العالم الشريف **الإدريسي** ص ٤٢
- ١٦- المدينة التي برعت في شق المجاري الجوفية تحت الأرض هي مدينة **مجريط** ص ٤

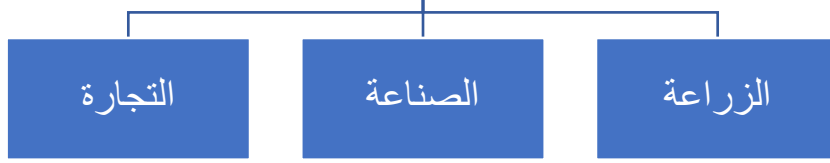
## ثانياً: فسري المفاهيم التالية:

- ١- **الحضارة:** هي كل ما يطرأ على المجتمع من تقدم و تطور و رقي سواء في الجانب المادي او الجانب الروحي. ص ١٨
- ٢- **الزكاة:** هي ركن من أركان الإسلام يخرجها المسلمون الأغنياء للمستحقين من الفقراء. ص ٢٨
- ٣- **الخراج:** ضريبة الأرض الزراعية التي تخرج مبلغاً مالياً معيناً من ناتج المحصول الزراعي. ص ٢٨
- ٤- **الجزية:** مبلغ مالي يدفعه الرجال غير المسلمين من (أهل الذمة) ممن هم قادرون على حمل السلاح نظير حماية الدولة لهم. ص ٢٩
- ٥- **الوقف الإسلامي:** عبارة عن صدقة جارية يوقفها المرء في حياته لوجوه الخير و البر و يكون أجرها و نفعها ما دامت باقية و يستمر الأجر حتى بعد وفاته. ص ٢٩
- ٦- **الفسيفساء:** مجموعة من مكعبات الزجاج الملون و الشفاف و قطع من الحجر الأبيض و الأسود و كذلك القطع الخزفية تثبت فوق طبقة من الجص أو الأسمنت بشكل منظم لتعطي منظراً جميلاً متناسقاً في اللون و الشكل كما هي واضحة في مسجد قبة الصخرة و الجامع الأموي و القصور آنذاك. ص ٣٠
- ٧- **أهل الذمة:** و هم النصارى و اليهود الذين ظلوا على دينهم مع دفع الجزية. ص ٣٦
- ٨- **مجالس القصاص و الوعظ:** هي مجالس سماع القصص و الحكايات التي كانت محببة لدى الناس. ص ٣٦


## ثالثاً: أكمل المخططات السهمية التالية:



المظاهر الاقتصادية  
في الحضارة  
الإسلامية



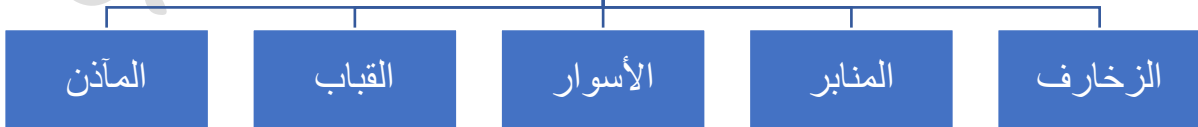
أهم المنتجات  
الزراعية في  
الحضارة الإسلامية



قصور الحضارة  
الإسلامية



مميزات المظاهر  
العمرانية في  
الحضارة الإسلامية





### رابعاً: عللي لما يلي:

1-لقيت التجارة تشجيعا كبيرا في الحضارة الإسلامية؟ص ٢٨

- لدورها الكبير في التبادل التجاري مع المناطق المجاورة و لقد اسهمت في نشر الدين الإسلامي .
- بسبب امتلاك موقع العالم الإسلامي الإستراتيجي العديد من الخطوط التجارية و البحرية و البرية .

٢- أهمية الخراج كمورد مالي للدول في الحضارة الإسلامية؟ص٢٩

-تأمين مورد مالي ثابت للأمة الإسلامية.

-توزيع الثروة و عدم حصرها في فئة معينة.

-عمارة الأرض بالزراعة و عدم تعطيلها .

### خامسا: أجبني عن الأسئلة التالية:

-لماذا سميت الحضارة الإسلامية بهذا الإسم؟ص١٨

سميت الحضارة الإسلامية بهذا الاسم حيث تمثل اللغة العربية وسيلة للتعبير عنها و الذي يمثل روحها و جوهرها الدين الإسلامي.

-كيف تفاعل الإسلام مع شعوب العالم و ثقافته؟ص١٨

لقد استوعبت و تقبلت الحضارة الإسلامية شعوبا عديدة على مدار تاريخها من العرب و الترك و الفرس و الأفارقة و الآسيويين و الهنود و الأوروبيين و غيرهم بأحترام عاداتهم و تقاليدهم و خصوصياتهم بل استفادت منها مما كان لها الأثر الكبير على جوانب عدة من الحياة في الدولة الإسلامية و بالذات العلمية منها.

-ما هي انجازات العالم البيروني؟ص١٩

ألف ١٨٠ مؤلف شملت الرياضيات و الفلك و التاريخ و الجغرافيا و من اشهر مؤلفاته كتاب ( الصيدلة في الطب) و اكتشف معادلة نصف قطر الأرض .

-ما هي خصائص الحضارة الإسلامية؟ص٢٢

حضارة تسامح- حضارة ايمان و عمل-حضارة انسانية-حضارة عالمية-حضارة شمولية.

-عدد اهم المؤسسات الخيرية في دولة الكويت و التي تهتم بالعمل الإنساني؟ص٢٤

بيت الزكاة الكويتي و الهيئة الخيرية الإسلامية العالمية.

-كيف إنعكس أثر خصائص الحضارة الإسلامية على دولة الكويت؟ص٢٤

من خلال تأسيس المؤسسات و الهيئات و الجمعيات الخيرية و برز فيها العديد من الشخصيات في مجال العمل الخيري و الانساني مثل سمو أمير البلاد الشيخ صباح الأحمد الصباح و الداعية الدكتور عبدالرحمن السمييط رحمه الله.

-ما اسم الخليفة الراشد الذي استحدث منصب المحتسب؟ص٢٥

عمر بن الخطاب-رضي الله عنه-

-عددي جهود المسلمين في الزراعة؟ص٢٦

شق القنوات المائية و الترغ- اقامة السدود-تنظيم وسائل الري

-عددي الصناعات التي ظهرت في الدولة الإسلامية؟ص٢٧

صناعة السفن-صناعة الأسلحة -صناعة الورق-صناعة الأدوية -صناعة المنسوجات -صناعة الخزف و المعادن-الصناعات الخشبية (الأرابيسك)

-أذكر ابرز المظاهر الإجتماعية و الدينية في الحضارة الإسلامية؟ص٣٦

الإحتفال بالأعياد كعيدي الفطر و الأضحى في كافة البلاد الإسلامية و انتشار مجالس القصاص و الوعظ.

-عددي العوامل التي أدت الى ازدهار العلم و ظهور العلماء ؟ص٣٧

١. تشجيع العلماء و تمويل القيادات السياسية لهم من خلفاء و ملوك و سلاطين و امراء .

٢. التنافس العلمي بين الدول الإسلامية.

٣. حركة التعريب(الترجمة) للكتب القديمة اليونانية و الهندية و الفارسية و غيرها.

٤. الرخاء الإقتصادي.

-اذكري أهم مؤلفات العالم البكري؟ص٣٩

كتاب الإحصاء لطبقات الشعراء-كتاب اشتقاق الأسماء-كتاب المالك و الممالك

-عددي أهم انجازات العالم الخوارزمي؟ص٣٩

أشهر علماء الجبر – ألف كتاب الجبر و المقابلة-أسس علم الجبر-أدخل العدد صفر لقائمة الأرقام إختراع أداة الربع المجيب

-كيف انتقلت الحضارة الإسلامية الى اوربا؟ص٤٢

عن طريق حركة الترجمة و العلاقات التجارية

### سادسا -أكمل الجدول التالية:

العلوم العقلية -ص١٧	العلوم النقلية-ص١٧
الرياضيات – الفيزياء-الكيمياء-الفلسفة-الفاك	علوم الدين-علم الحديث-علم الفقه-علم التفسير- التاريخ

صادرات العالم الإسلامي-ص٢٨	واردات العالم الإسلامي-ص٢٨
التمور-الفواكة-اللبن-الخيول العربية	الاخشاب -التوابل-الذهب

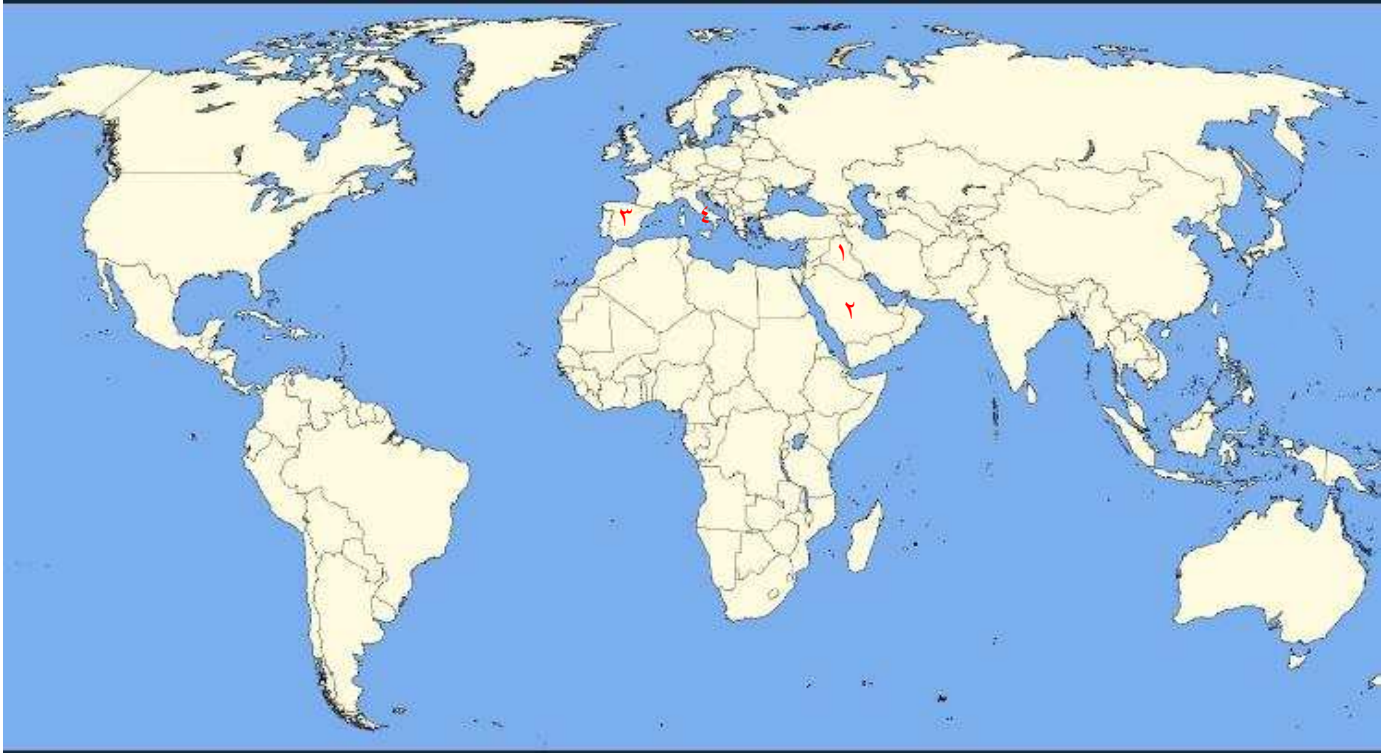
المساجد-ص٣٢	القصور-ص٣٤
-------------	------------



تقام فيها الصلوات و خطبة الجمعة و التعليم الديني  
هي مقر الحاكم و المكان الذي يضم المؤسسات  
الإدارية كالوزارة و الدواوين

الرقم	مراكز إشعاع الحضارة الإسلامية الى اوربا	الرقم المناسب	الدولة الحالية التي تمثلها
١	بلاد الأندلس	٣	سوريا - لبنان - الاردن - فلسطين
٢	صقلية		طنجه
٣	بلاد الشام	٢	ايطاليا
		١	اسبانيا-البرتغال

### سابعا: الخريطة: لاحظي خريطة العالم ثم حددي المطلوب منك:



- 1-حددي الدولة التي يقع بها المركز العلمي (بيت الحكمة) برقم ١ ص ٣٨
- 2-حددي الدولة التي يقع بها المركز العلمي (المسجد النبوي) برقم ٢ ص ٣٨
- 3-حددي المركز الإشعاعي للحضارة الإسلامية بلاد الأندلس برقم ٣ ص ٤١
- 4-حددي المركز الإشعاعي للحضارة الإسلامية صقلية برقم ٤ ص ٤١

## بنك أسئلة للصف الثامن الوحدة الثانية

إعداد المعلمة : بدرية شبكوه

أولاً : أكمل العبارات التالية بما يناسبها :-

- تضم قارة أفريقيا دولاً إسلامية عددها ٢٦. ص ٥١
- تضم قارة آسيا دولاً إسلامية عددها ٢٧. ص ٥١
- تضم قارة أوروبا دولتين مسلمتين هما **ألبانيا والبوسنة والهرسك**. ص ٥١
- الدولة الإسلامية الوحيدة بقارة أمريكا الجنوبية تسمى **سورينام**. ص ٥١
- تبلغ مساحة العالم الإسلامي حوالي **٣٢ مليون كم ٢**. ص ٥١
- أكبر الدول الإسلامية من حيث المساحة **جمهورية كازاخستان**. ص ٥٢
- أصغر دول العالم الإسلامي من حيث المساحة **جمهورية المالديف**. ص ٥٢
- يمتد العالم الإسلامي بين خطي طول **١٨ غرباً إلى ١٤١ شرقاً**. ص ٥٢
- يمتد العالم الإسلامي بين دائرتي عرض **٣ جنوب إلى ٥٥ شمالاً**. ص ٥٢
- يبلغ عدد قارات العالم **٧ قارات**. ص ٥٣
- أشكال سطح الأرض تسمى بـ **التضاريس**. ص ٥٣
- يقع جبل مرة في قارة **أفريقيا**. ص ٥٤
- يقع جبل جولياناتوب في قارة **أمريكا الجنوبية**. ص ٥٤
- تنقسم السهول في العالم الإسلامي إلى سهول فيضيه وسهول **ساحلية**. ص ٥٦
- من أشهر السهول في دولة الكويت والذي تمتد من جون الكويت باتجاه الجنوب يسمى بـ **سهل برقان**. ص ٥٨
- أرض منبسطة تقع في دولة الكويت تنحدر نحو الشرق والشمال الشرقي تسمى بـ **سهل الروضتين**. ص ٨٥
- مظهر يشبه الجبل ولكن ارتفاعه يكون أقل من **١٠٠٠ متر هو التل**. ص ٦٠
- أولى دول العالم الإسلامي في إنتاج الغاز الطبيعي هي **قطر**. ص ٦٨
- أولى دول العالم في احتياطي النفط هي **المملكة العربية السعودية**. ص ٦٨
- أولى دول العالم الإسلامي في إنتاج اليورانيوم هي **كازاخستان**. ص ٧٠
- يبلغ إنتاج العالم الإسلامي من الحبوب بنسبة حوالي **١٤٪**. ص ٧٠

إعداد المعلمة : بدرية شبكوه

**ثانياً : صحح ما تحته خط في العبارات التالية:-**

التصحيح	العبارات
أوروبا	القارة التي تقع فيها جبال الألب الدينارية تسمى <u>آسيا</u> . صدء٥
الهضاب	شكل من أشكال التضاريس يعد مهم في دول العالم الإسلامي وتنتشر في قارتي آسيا وأفريقيا هو <u>التلال</u> . صد٦٠
الأحمدي	هضبة تقع في جنوب مدينة الكويت تسمى <u>برقان</u> . صد٥٧
الصحراوي	تقع دولة الكويت ضمن الأقاليم <u>المعتدلة</u> . صد٦٣
الاستوائي	تقع اندونيسيا وماليزيا ضمن الإقليم <u>الصحراوي الحار</u> . صد٦٤
٤١,٥%	ينتج العالم الإسلامي من النفط الخام نسبة <u>٥١,٥%</u> . صد٦٨
المملكة العربية السعودية	أولى دول العالم الإسلامي في احتياطي النفط هي <u>عمان</u> . صد٦٨
اوزباكستان	الدولة الإسلامية التي تحتل المركز الأول في الذهب هي <u>السودان</u> . صد٧٠
١٤%	يبلغ إنتاج العالم الإسلامي من الحبوب <u>١٥%</u> من جملة الإنتاج العالمي. صد٧٢

**ثالثاً : أختار الإجابة الصحيحة من بين البدائل التالية :-**

- تبلغ مساحة العالم الإسلامي من مساحة العالم حوالي : صد٥١  
( ٢٢,٢ - ٢٣,٢ - ٢٤,٢ - ٢٥,٢ )

- يمتد العالم الإسلامي في : **صد ٥١**  
( ٣ قارات - ٤ قارات - ٥ قارات - ٦ قارات )

- يقع جبل عسير في قارة : **صد ٥٤**  
( **آسيا** - أفريقيا - أوروبا - أمريكا الشمالية )

- هضبة تعد من أكبر الهضاب في العالم والتميزة في العالم الإسلامي : **صد ٥٧**  
( نجد - الأحمدى - أناضول - **الصحراء الكبرى** )

- الدولة التي يوجد بها أكثر من إقليم : **صد ٦٣**  
( ليبيا - مصر - **تركيا** - غينيا )

- تقع بنغلادش ضمن المناخ : **صد ٦٤**  
( **الموسمي الحار** - حار ممطر - المعتدل الدافئ - الصحراوي الحار )

- ينتج العالم الإسلامي من الغاز الطبيعي من اجمالي الانتاج العالمي : **صد ٦٧**  
( ٣٤٪ - ٣٥٪ - **٣٦٪** - ٣٧٪ )

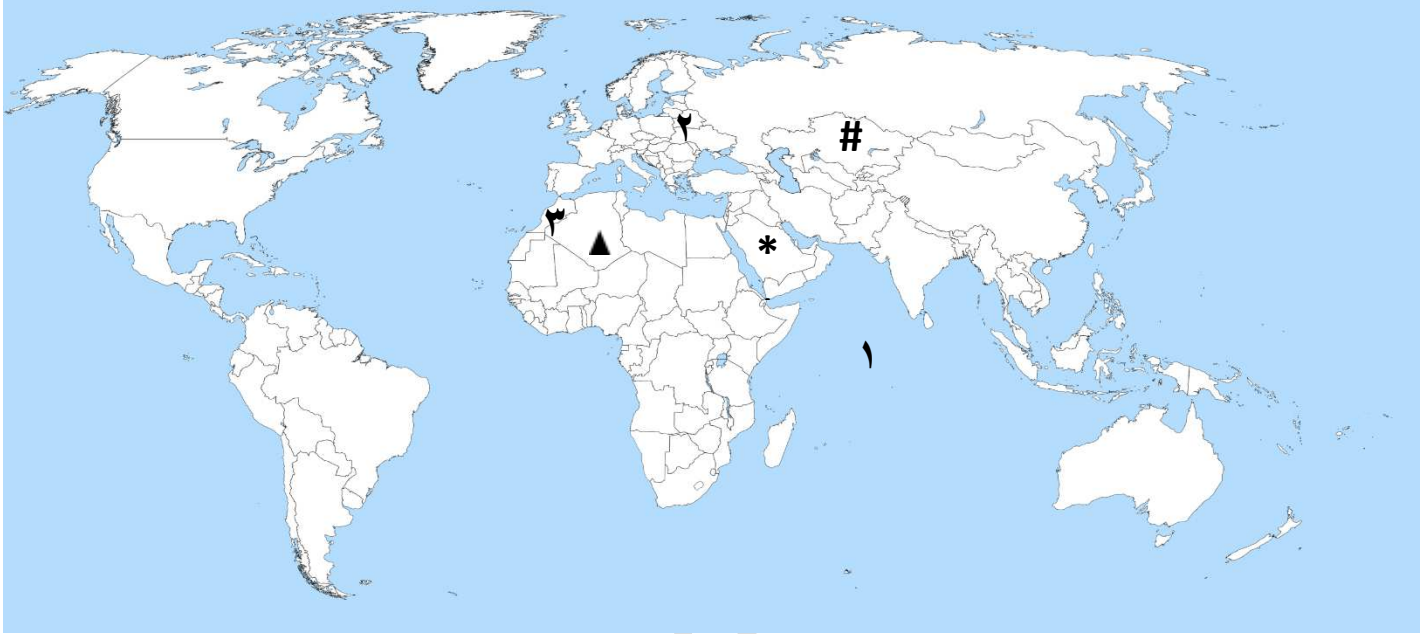
- أولى دول العالم الإسلامي في انتاج النفط هي : **صد ٦٨**  
( العراق - **المملكة العربية السعودية** - قطر - الكويت )

- الدولة الإسلامية التي تحتل المركز الأول في إنتاج الفضة : **صد ٧٠**  
( مالي - **اندونيسيا** - المغرب - النيجر )

## رابعاً : فرقى بين كلا من :-

<b>المناخ صد ٦٤</b>	<b>الطقس صد ٦٤</b>
حالة الجو خلال فترة زمنية طويلة من حيث عناصره وهي درجة الحرارة والرطوبة والأمطار والضغط الجوي.	حالة الجو في مكان لمدة قصيرة تتراوح بين يوم أو عدة أيام.
<b>إنتاج النفط صد ٦٨</b>	<b>احتياط النفط صد ٦٨</b>
كميات النفط المستخرجة من باطن الأرض.	كمية النفط المخزونة في باطن الأرض.

خامساً : أمامك خريطة العالم الصماء نفذي عليها ما هو مطلوب :-



- الرقم (١) على الخريطة تمثل أصغر دول العالم الإسلامي هي **جمهورية المالديف**. صد٥١
- الرقم (٢) على الخريطة يمثل **قارة أوروبا**. صد٥٤
- الرقم (٣) على الخريطة تمثل السهول تسمى **السهول الساحلية في المحيط الأطلسي**. صد٥٩
- حدد الرمز # على الدولة الأولى في إنتاج الذهب. صد٧٠
- حدد الرمز ▲ على جبال الاحجار. صد٥٤
- حدد الرمز \* هضبة نجد. صد٥٦

## إعداد المعلمة : بدرية شبكوه

### سادساً : عرف المفاهيم التالية :-

- التضاريس : أشكال سطح الأرض. ص ٥٣
- الوادي : حوض أو منخفض طبيعي على سطح الأرض. ص ٥٣
- السهول : أجزاء فسيحة من سطح الأرض تتميز باستوائها وقلّة ارتفاعها. ص ٥٣
- الهضبة : أرض مرتفعة سطحها مستو و تمتد لمساحة واسعة. ص ٥٣
- الجبل : هو كل قمة لا يقل ارتفاعها عن ١٠٠٠ متر تقريباً. ص ٥٣
- التل : يشبه الجبل ولكن ارتفاعه أقل من ١٠٠٠ متر. ص ٥٣
- إقليم مناخي : هو مساحة من الأرض تتصف بعناصر مناخية متشابهة. ص ٦٥
- العالم القديم : قارة آسيا – أوروبا – أفريقيا. ص ٥١
- الغلات النقدية : هي المحاصيل التي تزرع من أجل التصدير. ص ٧٣

### سابعاً : عللي لما يلي :-

- سميت مرتفعات الحجاز بهذا الاسم : ص ٥٥  
لأنها تحجز سهل تهامة في الغرب عن هضبة نجد في الشرق.
- قلّة عدد السكان في المناطق الجبلية في دول العالم الإسلامي : ص ٥٥  
شدة انحدارها | قلّة وجود الأكسجين | انخفاض الضغط الجوي | صعوبة التنقل
- تنوع الثروات الطبيعية في العالم الإسلامي : ص ٦٧  
لامتداد العالم الإسلامي على مسطحات شاسعة من اليابسة وذو تنوع تضاريسي ومناخي.
- الأسباب التي تؤدي إلى ارتفاع أسعار الذهب محليا وعالميا: ص ٧١  
هبوط سعر صرف الدولار | زيادة معدلات التضخم

- الأسباب التي تؤدي إلى انخفاض أسعار الذهب محليا وعالميا: ص ٧١  
تعزير الدولار الأمريكي /ارتفاع سعر الفائدة/ارتفاع القوة الشرائية

- الأسباب التي تؤدي إلى ارتفاع أسعار الحديد محليا وعالميا: ص ٧١  
ارتفاع سعر الدولار /ارتفاع سعر المواد الخام /قلة المنتج المستورد

- الأسباب التي تؤدي إلى انخفاض أسعار الذهب محليا وعالميا: ص ٧١  
انخفاض أسعار الخام عالميا /المنافسة العالمية والمحلية

- أهمية الثروة الزراعية في العالم الإسلامي : ص ٧٢  
المصدر الرئيسي لإنتاج الزراعة \ يعمل بها ٧٠٪ من سكان العالم الإسلامي  
تمثل الدخل الرئيسي للدولة \ تدخل كمادة خام في كثير من الصناعات.

- تركيز زراعة الأرز في ماليزيا وباكستان واندونيسيا وبنغلادش : ص ٧٣  
لتوفر الظروف المناخية الملائمة لزراعة الأرز المتصلة بالمناخ الحار والأمطار الغزيرة وخصوبة التربة

- ترتفع الكثافة السكانية لدولة الكويت رغم وقوعها في نطاق الإقليم الصحراوي الحار : ص ٦٦  
بعد اكتشاف النفط توفرت العوامل التي أدت إلى جذب السكان ( الأمن والأمان \ الرعاية الصحية \ توفر فرص العمل/ارتفاع الاجور ).

## ثامناً أكتب ماتعرفه عن :-

- أهمية السهول بالنسبة للسكان : ص ٥٨  
استخدامها كموانئ طبيعية \ تشييد المدن \ تركيز السكان فيها لسهولة التنقل.

- العوامل المؤثرة في تنوع المناخ في دول العالم الإسلامي : ص ٦٣  
امتداد دول العالم الإسلامي على مساحة شاسعة \ الموقع بالنسبة لدوائر العرض \ الإطالة على عدة مسطحات مائية في معظم أجزائه.

- الصناعات القائمة على النفط الخام : ص ٦٩  
البتروكيماويات \ الأدوية \ الأسمدة الكيماوية \ المبيدات الحشرية \ النايلون \ البلاستيك.

- اقتراحات تمكن دولة الكويت من الاستغناء عن الاعتماد على النفط كمصدر رئيسي للدخل : ص ٦٩  
الاهتمام بالزراعة \ الاعتماد على الجهد البشري والأنشطة التجارية \ الاهتمام بالأنشطة البحرية.

- أهم المعادن في دول العالم الإسلامي : ص ٧٠  
اليورانيوم \ الذهب \ الفضة \ النحاس \ القصدير \ الفوسفات \ الحديد

- أهم استخدامات معدن اليورانيوم : ص ٧١  
يستخدم اليورانيوم كوقود في صناعة الطاقة النووية / يستخدم في صناعة الأسمدة الفوسفاتية /يستخدم في تولين الزجاج

- أهم استخدامات معدن الفوسفات : ص ٧١  
يستخدم في صناعة المنظفات /يستخدم في صناعة الأسمدة / يستخدم في الاطعمة

- العوامل التي ساعدت على زيادة الإنتاج الزراعي في دول العالم الإسلامي : ص ٧٢  
التربة الخصبة \ المناخ \ سقوط الأمطار \ وجود بحيرات وأنهار وآبار \ كثرة السكان والأيدي العاملة.